Městská část Brno-jih
Doručeno: 30.06.2025
MCBJIH/07419/2025
listy: přílohy:2
druh: li/ev:
bc07es95031a84

KRAJSKÝ ÚŘAD JIHOMORAVSKÉHO KRAJE

Odbor dopravy
Žerotínovo náměstí 3, 601 82 Brno

Úřad městské části města Brna Brno-jih
Mariánské nám.13, 617 00 Brno
Doručeno 30 -06- 2025
č.j. 07419 02
Příloha:

Č. j.: JMK 91626/2025 Sp. zn.: S-JMK 90208/2025/OD Brno 30.06.2025

Toto opatření nabývá účinnosti dne 05.07.2025

KUJMXOQAX6E9

VEŘEJNÁ VYHLÁŠKA / OPATŘENÍ OBECNÉ POVAHY

Stanovení přechodné úpravy provozu na pozemní komunikaci – silnici I. třídy

Krajský úřad Jihomoravského kraje, odbor dopravy (dále také „Krajský úřad Jihomoravského kraje"), podle § 124 odst. 4 písm. b) zákona č. 361/2000 Sb., o provozu na pozemních komunikacích a o změnách některých zákonů (dále také „zákon o silničním provozu") příslušný orgán státní správy ve věcech stanovení místní a přechodné úpravy provozu na silnicích I. třídy, s výjimkou věcí, ve kterých rozhoduje Ministerstvo dopravy,

v řízení z moci úřední o opatření obecné povahy podle ustanovení § 171 a následujících části šesté zákona č. 500/2004 Sb., správní řád (dále také „správní řád") a dle zvláštní právní úpravy obsažené v § 77 odst. 5 zákona o silničním provozu, zahájeném na základě písemného podnětu právnické osoby Inženýrské stavby Brno, spol. s r.o., se sídlem Hudcova 588/70b, Medlánky, 621 00 Brno, IČ 41601645 v zastoupení na základě plné moci ze dne 17.06.2025 právnickou osobou DOKA, s.r.o., se sídlem Na návsi 11/5, Holásky, 620 00 Brno, IČ 63471752 (dále také „navrhovatel"),

po projednání s dotčenými orgány ve smyslu § 172 odst. 1 správního řádu a ustanovení § 77 odst. 3 zákona o silničním provozu, po písemném stanovisku Policie České republiky, Krajské ředitelství policie Jihomoravského kraje, Odbor služby dopravní policie, Kounicova 24, 611 32 Brno, IČ 75151499, (dále také „Policie ČR") č.j. KRPB-106786-2/ČJ-2025-0602DP ze dne 17.06.2025, a dále č.j. KRPB-106786-8/ČJ-2025-0602DP ze dne 30.06.2025, v kontextu s č.j.: KRPB-111721-1/ČJ-2022-0600DP, k provedení přechodné úpravy provozu, a podle ust. § 124 odst. 4 písm. b) zákona o silničním provozu,

stanovuje přechodnou úpravu provozu

- **na silnici I/42 Brno – Velký městský okruh** (dále také „I/42 Brno – VMO"), ul. Zvonařka, ul. Opuštěná, ul. Poříčí a ul. Bauerova, v místě cca km 13,670 – 17,465, v obou směrech jejího provozního staničení (dle silniční databanky 23.06.2025), katastrální území Trnitá, katastrální území Staré Brno, katastrální území Pisárky, Městská část Brno-střed, obec Brno, okres Brno – město, kraj Jihomoravský,
- **na silnici I/52 Brno – Pohořelice – Mikulov – st. hranice** (dále také „I/52 Brno"), v místě cca km 0,000 – 0,630 v obou směrech jejího provozního staničení (dle silniční databanky 23.06.2025), ulice Heršpická, katastrální území Štýřice, Městská část Brno-střed, obec Brno, okres Brno – město, kraj Jihomoravský,
- **na silnici I/41 Brno - dálniční přivaděč Brno – jih,** v místě cca km 0,000 – 2,360 ve směru jejího provozního staničení (dle silniční databanky 23.06.2025), ulice Dornych, Svatopetrská, Hněvkovského, katastrální území Trnitá, Městská část Brno-střed, dále katastrální území Trnitá, katastrální území Komárov, Městská část Brno-jih, obec Brno, okres Brno – město, kraj Jihomoravský,

z důvodu uzavírky pozemní komunikace I. třídy I/42 Brno-VMO, ul. Zvonařka, ul. Opuštěná, ul. Poříčí a ul. Bauerova, na při provádění stavebních prací na stavbě „I/42 Brno, VMO Bauerova, Poříčí, Opuštěná – oprava komunikací", Etapa I,

podle schválené dokumentace – situace přechodné úpravy provozu na PK s názvem „I/42 Brno, VMO Bauerova, Poříčí, Opuštěná – oprava komunikací, Etapa I, situace přechodného dopravního značení", část A1, číslo přílohy I, „I/42 Brno, VMO Bauerova, Poříčí, Opuštěná – oprava komunikací, Etapa I, situace přechodného dopravního značení", část B1, číslo přílohy III, „I/42 Brno, VMO Bauerova, Poříčí, Opuštěná – oprava komunikací, Etapa I, situace přechodného dopravního značení", část A2, číslo přílohy II, „I/42 Brno, VMO Bauerova, Poříčí, Opuštěná – oprava komunikací, Etapa I, situace přechodného dopravního značení", část B2, číslo přílohy IV, „I/42 Brno, VMO Bauerova, Poříčí, Opuštěná – oprava komunikací, Etapa I, situace přechodného dopravního značení", část B3, číslo přílohy VI, „I/42 Brno, VMO Bauerova, Poříčí, Opuštěná – oprava komunikací, Etapa I, situace přechodného dopravního značení", část C, číslo přílohy V, „I/42 Brno, VMO Bauerova, Poříčí, Opuštěná – oprava komunikací, Etapa I, situace přechodného dopravního značení", část D, číslo přílohy VII, „I/42 Brno, VMO Bauerova, Poříčí, Opuštěná – oprava komunikací, Etapa I, situace přechodného dopravního značení", část E, číslo přílohy VIII, „I/42 Brno, VMO Bauerova, Poříčí, Opuštěná – oprava komunikací, Etapa I, situace přechodného dopravního značení", část F1, číslo přílohy IX, „I/42 Brno, VMO Bauerova, Poříčí, Opuštěná – oprava komunikací, Etapa I, situace přechodného dopravního značení", část F2, číslo přílohy X, archivní číslo 2025132, datum 6/2025, vypracované právnickou osobou DOKA, s.r.o., se sídlem Na návsi 11/5, Holásky, 620 00 Brno, IČ 63471752, která je přílohou tohoto stanovení přechodné úpravy provozu.

Podmínky pro provedení přechodné úpravy provozu na silnici I. třídy:

1. Provedení přechodné úpravy provozu na silnici I. třídy musí být v souladu s vyhláškou č. 294/2015 Sb., kterou se provádějí pravidla provozu na pozemních komunikacích, v platném znění. Dopravní značky a zařízení musí v souladu s § 62 odst. 6 zákona o silničním provozu svými rozměry, barvami a technickými požadavky, odpovídat zvláštním technickým předpisům, kterými jsou norma ČSN EN 12899 - 1 „Stálé svislé dopravní značení", technické podmínky TP 65 „Zásady pro dopravní značení na pozemních komunikacích", vydání z roku 2013 (dále také „TP 65") dále ČSN EN 1436 „Vodorovné dopravní značení", technické podmínky TP 133 „Zásady pro vodorovné dopravní značení na pozemních komunikacích" (dále také „TP 133"), a technické podmínky TP 66 „Zásady pro označování pracovních míst na pozemních komunikacích" 3. vydání z roku 2015 (dále také „TP 66").
2. Veškeré dopravní značky budou základní velikosti podle TP 66, a musí být provedeny jako retroreflexní. Všechny součásti dopravních značek (podkladní deska, sloupek, značka, uchycení) musí být schváleného typu. V souladu s § 62 odst. 2 zákona o silničním provozu budou přenosné svislé dopravní značky umístěny na červenobíle pruhovaném sloupku. Trvalé dopravní značky, které jsou v rozporu s přechodnými dopravními značkami, budou překryty a po ukončení akce uvedeny do původního stavu.
3. Přechodná úprava provozu na silnici I. třídy podle tohoto stanovení musí být provedena jen po dobu nezbytně nutnou pro uzavírku pozemní komunikace I. třídy I/42 Brno-VMO, ul. Zvonařka, ul. Opuštěná, ul. Poříčí a ul. Bauerova, na při provádění stavebních prací na stavbě „I/42 Brno, VMO Bauerova, Poříčí, Opuštěná – oprava komunikací", Etapa I. Neprodleně po ukončení této akce musí být přenosné dopravní značky ze silnice odstraněny.

Předpokládaný termín provedení přechodné úpravy provozu na silnici I. třídy:

Etapa I: od 07.07.2025 do 28.07.2025,

Část A1 (Bauerova u řeky) ve dnech 07.07.2025 – 18.07.2025,

Část A2 (Bauerova u zástavby) ve dnech 19.07.2025 – 28.07.2025,

Část B1 ve dnech 07.07.2025 – 11.07.2025 a 15.07.2025 – 18.07.2025,

Část B2 ve dnech 19.07.2025 – 28.07.2025,

Část B3 (křižovatka Vídeňská Jih) ve dnech 12.07.2025 – 14.07.2025 (provoz tramvají v pondělí 14.07.2025 umožněn),

Část C ve dnech 07.07.2025 – 20.07.2025,

Část D (poslední úsek vlečky v křižovatce Heršpická) ve dnech 21.07.2025 – 25.07.2025 (po-pá),

Část E (Heršpická, východní třetina) ve dnech 26.07.2025 – 27.07.2025 (víkend),

Část F1 (Opuštěná – vnější pruh + bus pruh) ve dnech 21.07.2025 – 27.07.2025 koordinace s částí E,

Část F2 (Opuštěná - rozšíření záboru) od 28. 7. 2025,

Osoba odpovědná za instalaci dopravního značení je právnická osoba Inženýrské stavby Brno, spol. s r.o., se sídlem Hudcova 588/70b, Medlánky, 621 00 Brno, IČ 41601645, odpovědná osoba Ing. Robert Billík, telefon 737257551.

Žadatel zabezpečí na svůj náklad odborné provedení přechodné úpravy provozu na silnici I. třídy podle tohoto stanovení a zodpovídá za stav dopravních značek a svodidel po celou dobu trvání uzavírky silnice I/42 Brno-VMO, ul. Zvonařka, ul. Opuštěná, ul. Poříčí a ul. Bauerova, na při provádění stavebních prací na stavbě „I/42 Brno, VMO Bauerova, Poříčí, Opuštěná – oprava komunikací", Etapa I.

Předmětem tohoto stanovení není přechodná úprava provozu na pozemních komunikacích nižší kategorie a třídy (tzn. silnice II. a III. třídy, místní komunikace a trasy pro pěší a cyklisty).

O d ů v o d n ě n í :

Řízení z moci úřední podle § 77 odst. 1 písm. b) zákona o silničním provozu ve věci stanovení přechodné úpravy provozu na silnici I/42 Brno – VMO, ul. Zvonařka, ul. Opuštěná, ul. Poříčí a ul. Bauerova, v místě cca km 13,670 – 17,465, v obou směrech jejího provozního staničení (dle silniční databanky 23.06.2025), katastrální území Trnitá, katastrální území Staré Brno, katastrální území Pisárky, Městská část Brno-střed, obec Brno, okres Brno – město, kraj Jihomoravský, na silnici I/52 Brno, v místě cca km 0,000 – 0,630 v obou směrech jejího provozního staničení (dle silniční databanky 23.06.2025), ulice Heršpická, katastrální území Štýřice, Městská část Brno-střed, obec Brno, okres Brno – město, kraj Jihomoravský, na silnici I/41 Brno - dálniční přivaděč Brno – jih, v místě cca km 0,000 – 2,360 ve směru jejího provozního staničení (dle silniční databanky 23.06.2025), ulice Dornych, Svatopetrská, Hněvkovského, katastrální území Trnitá, Městská část Brno-střed, dále katastrální území Trnitá, katastrální území Komárov, Městská část Brno-jih, obec Brno, okres Brno – město, kraj Jihomoravský, z důvodu uzavírky pozemní komunikace I. třídy I/42 Brno-VMO, ul. Zvonařka, ul. Opuštěná, ul. Poříčí a ul. Bauerova, na při provádění stavebních prací na stavbě „I/42 Brno, VMO Bauerova, Poříčí, Opuštěná – oprava komunikací", Etapa I, bylo zahájeno na základě podnětu ze dne 18.06.2025 právnické osoby Inženýrské stavby Brno, spol. s r.o., se sídlem Hudcova 588/70b, Medlánky, 621 00 Brno, IČ 41601645 v zastoupení na základě plné moci právnickou osobou DOKA, s.r.o., se sídlem Na návsi 11/5, Holásky, 620 00 Brno, IČ 63471752, který byl doložen jednoduchou dokumentací přechodného dopravního značení na silnici I. třídy.

Žádost navrhovatele ze dne 18.06.2025 vyhodnotil Krajský úřad Jihomoravského kraje jako podnět ve smyslu § 42 správního řádu k vydání stanovení přechodné úpravy provozu formou opatření obecné povahy.

Dotčeným orgánem v tomto řízení je v souladu s ust. § 77 odst. 2 písm. b) zákona o silničním provozu Policie ČR. Souhlasné stanovisko Policie ČR, č.j. KRPB-106786-2/ČJ-2025-0602DP ze dne 17.06.2025,

a dále č.j. KRPB-106786-8/ČJ-2025-0602DP ze dne 30.06.2025, v kontextu s č.j.: KRPB-111721-1/ČJ-2022-0600DP, je v souladu s ust. § 77 odst. 3 zákona o silničním provozu jedním z podkladů stanovení přechodné úpravy provozu na silnici na silnici I/42 Brno – VMO.

Návrh stanovení přechodné úpravy provozu na silnici I. třídy se přímo dotýká zájmů státního podniku Ředitelství silnic a dálnic s.p., se sídlem Čerčanská 2023/12, Krč, 140 00 Praha 4, IČ 65993390, adresa pro doručování: Ředitelství silnic a dálnic s.p., Závod Brno, Šumavská 31, Brno, právnická osoba pověřená výkonem vlastnických práv státu k dotčené silnici I. třídy (dále také „majetkový správce silnice"), na níž má být umístěno dopravní značení a dopravní zařízení a dále kteréhokoliv účastníka silničního provozu na silnici I. třídy.

V souladu s dikcí § 77 odst. 5 zákona o silničním provozu jsou-li součástí přechodné úpravy provozu na pozemních komunikacích světelné signály, příkazové a zákazové dopravní značky, dopravní značky upravující přednost a dodatkové tabulky k nim nebo jiné dopravní značky ukládající účastníku silničního provozu povinnosti odchylné od obecné úpravy provozu na pozemních komunikacích, stanoví příslušný správní orgán tuto úpravu provozu opatřením obecné povahy. Postup při vydávání opatření obecné povahy je obecně upraven v § 171 a následujících části šesté správního řádu a podrobnější procesní pravidla stanovení přechodné úpravy provozu na pozemních komunikacích jsou upravena v § 77 odst. 5 zákona o silničním provozu. Podle tohoto zvláštního právního předpisu nedoručuje příslušný správní úřad návrh opatření obecné povahy ve věci přechodné úpravy provozu na pozemních komunikacích a nevyzývá dotčené osoby k podávání připomínek nebo námitek. Opatření obecné povahy zveřejní správní orgán na úředních deskách obecních úřadů v obcích, jejichž správních obvodů se opatření obecné povahy týká, jen vztahuje-li se stanovení přechodné úpravy provozu na pozemních komunikacích k provozu v zastavěném území dotčené obce nebo může-li tímto stanovením dojít ke zvýšení hustoty provozu v zastavěném území dotčené obce.

V souladu s výše uvedenými obecně závaznými právními předpisy návrh opatření obecné povahy ve věci stanovení přechodné úpravy provozu na silnici I. třídy po projednání s dotčeným orgánem nedoručoval Krajský úřad Jihomoravského kraje dotčeným osobám a nevyzýval je k podávání připomínek nebo námitek. Opatření obecné povahy podle § 77 odst. 1 písm. b) zákona o silničním provozu ve věci stanovení přechodné úpravy provozu na silnici I. třídy, v řízení vedeném pod spisovou značkou S-JMK 90208/2025/OD, bylo Krajským úřadem Jihomoravského kraje vydáno v souladu s obecně závaznými právními předpisy ve věcech silničního provozu.

V souladu s ustanovením § 62 odst. 2 a 6 zákona o silničním provozu musí dopravní značky svými rozměry, barvami a technickými požadavky odpovídat zvláštním technickým předpisům a přenosné svislé dopravní značky musí být umístěny na červenobíle pruhovaném sloupku.

Navržená přechodná úprava provozu na silnici I. třídy tvořená dopravními značkami musí v souladu s ustanovením § 78 odst. 1 a 2 zákona o silničním provozu tvořit ucelený systém a musí být užita pouze v takovém rozsahu a takovým způsobem, jak to nezbytně vyžaduje bezpečnost a plynulost provozu na pozemních komunikacích. Krajský úřad Jihomoravského kraje zajistil splnění dikce tohoto obecně závazného právního předpisu definováním podmínky pro provedení přechodné úpravy provozu na silnici I, třídy, dle odrážky první podmínek tohoto stanovení.

Přenosné svislé dopravní značky musí být v souladu s ustanovením § 78 odst. 3 zákona o silničním provozu užity jen po nezbytně nutnou dobu. Krajský úřad Jihomoravského kraje zajistil splnění dikce tohoto obecně závazného právního předpisu definováním podmínky pro provedení přechodné úpravy provozu na silnici I. třídy, dle odrážky druhé podmínek tohoto stanovení.

Přechodná úprava provozu na silnici I. třídy podle tohoto stanovení musí být provedena jen po dobu nezbytně nutnou pro uzavírku pozemní komunikace I. třídy I/42 Brno-VMO, ul. Zvonařka, ul. Opuštěná, ul. Poříčí a ul. Bauerova, na při provádění stavebních prací na stavbě „I/42 Brno, VMO Bauerova, Poříčí, Opuštěná – oprava komunikací", Etapa I. Neprodleně po ukončení této akce musí být přenosné dopravní značky ze silnice odstraněny.

Toto opatření obecné povahy je zveřejněno v úplném znění (včetně grafických příloh) na úřední desce správního orgánu. Současně je opatření obecné povahy, které musí obsahovat odůvodnění, zveřejněno i na úředních deskách obecních úřadů obcí, jejichž správních obvodů se týká (ve statutárním městě Brně se jedná o městské části), neboť se stanovení přechodné úpravy provozu vztahuje k provozu v zastavěném území obce.

Na závěr je možno konstatovat, že toto stanovení vydal Krajský úřad Jihomoravského kraje jako orgán věcně příslušný podle § 124 odst. 4 písm. b) zákona o silničním provozu, v mezích své zákonem vymezené působnosti při respektování oddílu 1 „Úprava provozu na pozemních komunikacích" dílu 4 „Úprava a řízení provozu na pozemních komunikacích" hlavy II „Provoz na pozemních komunikacích" části první zákona o silničním provozu a části první „Úprava provozu na pozemních komunikacích" vyhlášky č. 294/2015 Sb.

Poučení:

Proti tomuto opatření obecné povahy nelze v souladu s dikcí § 173 odst. 2 správního řádu podat opravný prostředek. Podle § 77 odst. 5 zákona o silničním provozu nabývá opatření obecné povahy ve věci stanovení přechodné úpravy provozu na pozemních komunikacích účinnosti pátým dnem po dni vyvěšení veřejné vyhlášky.

Otisk úředního razítka

Elektronický podpis: 30.6.2025
Certifikát autora podpisu:
Jméno: Ing. Ludvík Kyjovský
Vydal: PostSignum Qualified CA 4
Platnost do: 1.7.2026 13:02 +02:00

Ing. Ludvík Kyjovský
referent oddělení pozemních komunikací

Příloha a nedílná součást stanovení přechodné úpravy provozu:
Výkresy:

- „I/42 Brno, VMO Bauerova, Poříčí, Opuštěná – oprava komunikací, Etapa I, situace přechodného dopravního značení", část A1, číslo přílohy I, (P02),
- „I/42 Brno, VMO Bauerova, Poříčí, Opuštěná – oprava komunikací, Etapa I, situace přechodného dopravního značení", část B1, číslo přílohy III, (P02),
- „I/42 Brno, VMO Bauerova, Poříčí, Opuštěná – oprava komunikací, Etapa I, situace přechodného dopravního značení", část A2, číslo přílohy II, (P02),
- „I/42 Brno, VMO Bauerova, Poříčí, Opuštěná – oprava komunikací, Etapa I, situace přechodného dopravního značení", část B2, číslo přílohy IV, (P02),
- „I/42 Brno, VMO Bauerova, Poříčí, Opuštěná – oprava komunikací, Etapa I, situace přechodného dopravního značení", část B3, číslo přílohy VI, (P02),
- „I/42 Brno, VMO Bauerova, Poříčí, Opuštěná – oprava komunikací, Etapa I, situace přechodného dopravního značení", část C, číslo přílohy V, (P02),

- „I/42 Brno, VMO Bauerova, Poříčí, Opuštěná – oprava komunikací, Etapa I, situace přechodného dopravního značení“, část D, číslo přílohy VII, (P02),
- „I/42 Brno, VMO Bauerova, Poříčí, Opuštěná – oprava komunikací, Etapa I, situace přechodného dopravního značení“, část E, číslo přílohy VIII, (P02),
- „I/42 Brno, VMO Bauerova, Poříčí, Opuštěná – oprava komunikací, Etapa I, situace přechodného dopravního značení“, část F1, číslo přílohy IX, (P02),
- „I/42 Brno, VMO Bauerova, Poříčí, Opuštěná – oprava komunikací, Etapa I, situace přechodného dopravního značení“, část F2, číslo přílohy X, (P02),

Počet listů rozhodnutí: 7 (4 oboustranný text)
Počet příloh/listů příloh: 1/10

Doručí se:

Právnická osoba pověřená výkonem vlastnických práv státu k dotčené silnici I. třídy:

- Ředitelství silnic a dálnic s.p., se sídlem Čerčanská 2023/12, Krč, 140 00 Praha 4, IČ **65993390**, adresa pro doručování: Ředitelství silnic a dálnic s.p., Závod Brno, Šumavská 31, Brno — DS

Ostatní dotčené osoby:

- V souladu s ust. § 172 odst. 1 správního řádu doručuje Krajský úřad Jihomoravského kraje toto opatření obecné povahy dotčeným osobám veřejnou vyhláškou. Doručení veřejnou vyhláškou bude provedeno v souladu s ust. § 25 správního řádu tak, že se písemnost vyvěsí na úřední desce Krajského úřadu Jihomoravského kraje a současně bude zveřejněna způsobem umožňujícím dálkový přístup. Toto opatření obecné povahy nabývá v souladu s ust. § 77 odst. 5 zákona o provozu na pozemních komunikacích účinnosti pátým dnem po dni vyvěšení.

Dotčený orgán:

- Policie České republiky, Krajské ředitelství policie Jihomoravského kraje, Odbor služby dopravní policie, Kounicova 24, 611 32 Brno, IČ **75151499** (KRPB-106786-2/ČJ-2025-0602DP) — DS

Dále se doručí:

- Úřad městské části města Brna, Brno – střed, Dominikánská 264/2, 601 69 Brno, IČ **44992785**, IDDS: **qykbwe7** (se žádostí o bezodkladné vyvěšení opatření obecné povahy na své úřední desce na dobu nejméně 15 dnů a o zpětné zaslání potvrzeného vyvěšení po uvedenou dobu) — DS
- Úřad městské části města Brna, Brno – jih, Mariánské nám. 13, 617 00 Brno, IČ **44992785**, IDDS: **xphb8g8** (se žádostí o bezodkladné vyvěšení opatření obecné povahy na své úřední desce na dobu nejméně 15 dnů a o zpětné zaslání potvrzeného vyvěšení po uvedenou dobu) — DS

Navrhovatel:

- Inženýrské stavby Brno, spol. s r.o., se sídlem Hudcova 588/70b, Medlánky, 621 00 Brno, IČ 41601645 v zastoupení právnickou osobou DOKA, s.r.o., se sídlem Na návsi 11/5, Holásky, 620 00 Brno, IČ **63471752** DS

Obsah stanovení bude zveřejněn též způsobem umožňujícím dálkový přístup na elektronické úřední desce Krajského úřadu Jihomoravského kraje.

Toto opatření obecné povahy musí být vyvěšeno na úřední desce Krajského úřadu Jihomoravského kraje, na úřední desce Úřadu městské části města Brna, Městská část Brno – střed, a Městská část Brno – jih, po dobu neméně 15 dnů. Opatření obecné povahy nabývá účinnosti pátým dnem po vyvěšení na úřední desce Krajského úřadu Jihomoravského kraje

Na úřední desce: vyvěšeno dne: 30 -06- 2025

sňato dne: _____

Razítko, podpis oprávněné osoby: _____

Úřad městské části města Brna
Brno-jih
Mariánské nám. 13, 617 00 Brno

SITUACE PŘECHODNÉHO DOPRAVNÍHO ZNAČENÍ

I/42 Brno, VMO Bauerova, Poříčí, Opuštěná – oprava komunikací

Etapa I

ČÁST A1

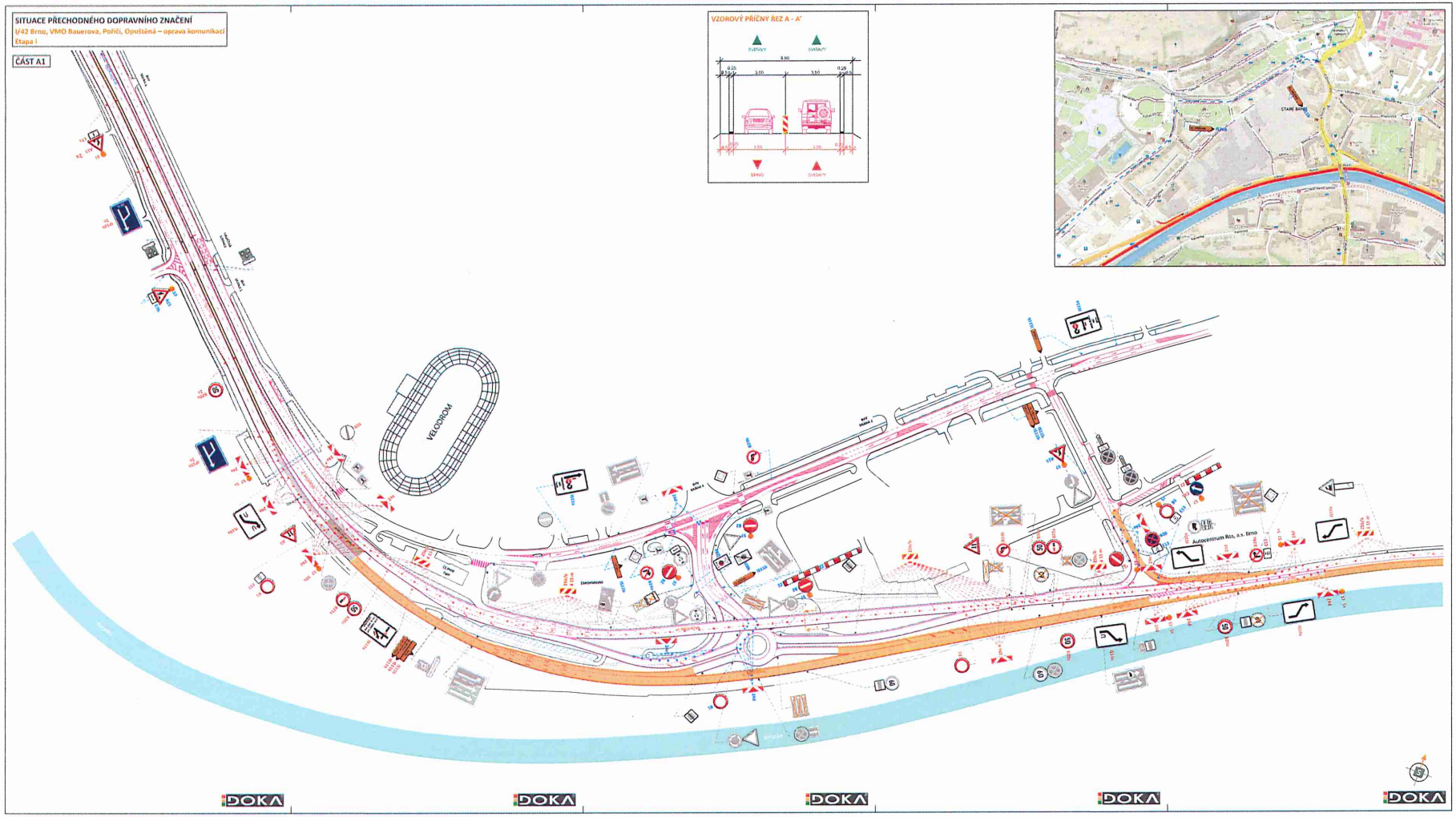

VZOROVÝ PŘÍČNÝ ŘEZ A - A'

LEGENDA

- TRVALÉ SVISLÉ DOPRAVNÍ ZNAČENÍ
- DOČASNĚ ZNEPLATNĚNÉ TRVALÉ SVISLÉ DOPRAVNÍ ZNAČENÍ
- PŘECHODNÉ SVISLÉ DOPRAVNÍ ZNAČENÍ STANOVÍ KU JMK
- PŘECHODNÉ SVISLÉ DOPRAVNÍ ZNAČENÍ STANOVÍ MMB
- PŘECHODNÉ SVISLÉ DOPRAVNÍ ZNAČENÍ V RÁMCI „BRNO, OPUŠTĚNÁ - KANALIZACE" STANOVÍ KU JMK
- OPRAVOVANÝ ÚSEK
- BEZPEČNOSTNÍ ZÁBOR
- ZÁBOR V RÁMCI STAVBY „BRNO, OPUŠTĚNÁ - KANALIZACE", INVESTOR: Brněnské vodárny a kanalizace a.s.
- ŽELEZNIČNÍ VLEČKA
- TRAMVAJOVÉ KOLEJE
- OBJÍZDNÁ TRASA

POZNÁMKA

PŘECHODNÉ DOPRAVNÍ ZNAČENÍ BUDE REALIZOVÁNO DLE TP 65 A 66.

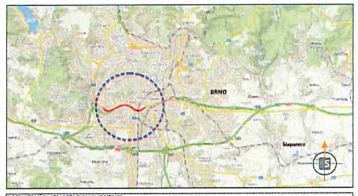

POTVRZENÍ PLATNOSTI DOKUMENTACE:

VOLEJ ČÍSLO KRAJSKÉHO - DOPRAVNÍ INSPEKTORÁTU MVČR VEŘEJNĚ.

DOKA 42 let na trhu

- Svislé dopravní značení
- Vodorovné dopravní značení
- Pracovní dopravní značení
- Projektování dopravního značení

ZODPOVĚDNÝ PROJEKTANT	Ing. Jakub LÁCH		DOKA
VYPRACOVAL	Bc. Matěj ČERVEŇÁK		DOKA, s.r.o.
KRESLIL	Bc. Matěj ČERVEŇÁK		Tel.: +420 515 [illegible], +420 [illegible]
KONTROLOVAL	Ing. PEŠTA		IČ: 47917575, DIČ: CZ47917575
KRAJ: JIHOMORAVSKÝ	OKRES: BRNO-SEVERO	OU: PRAHEC, STARÉ BRNO, TRNAVA	DATUM: 6/2023
STAVBA:	I/42 Brno, VMO Bauerova, Poříčí, Opuštěná – oprava komunikací Etapa I		FORMÁT: 5x A4
			MĚŘÍTKO: –
			ÚČEL: RDS
			ARCHIVNÍ ČÍS.: 2021132
NÁZEV VÝKRESU: SITUACE PŘECHODNÉHO DOPRAVNÍHO ZNAČENÍ		ČÍS. SOUHRNNÝ	ČÍS. PŘÍLOHY: I

SITUACE PŘECHODNÉHO DOPRAVNÍHO ZNAČENÍ
I/42 Brno, VMO Bauerova, Poříčí, Opuštěna – oprava komunikací
Etapa I

ČÁST B1

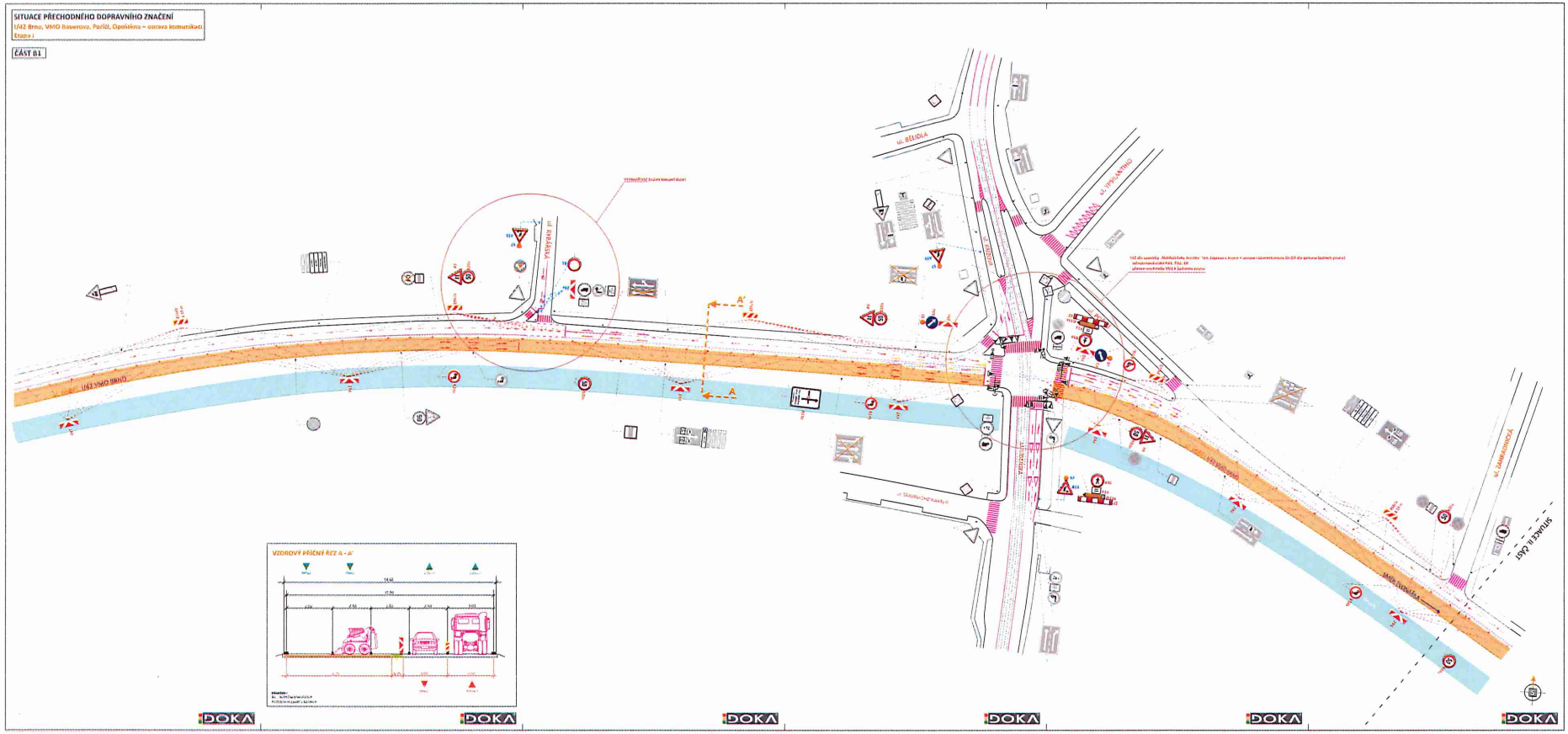

LEGENDA

- TRVALÉ SVISLÉ DOPRAVNÍ ZNAČENÍ
- DOČASNĚ ZNEPLATNĚNÉ TRVALÉ SVISLÉ DOPRAVNÍ ZNAČENÍ
- 30 B28a - PŘECHODNÉ SVISLÉ DOPRAVNÍ ZNAČENÍ STANOVENÍ EU 2001
- 30 B28a - PŘECHODNÉ SVISLÉ DOPRAVNÍ ZNAČENÍ STANOVENÍ MUB
- 30 B28a - PŘECHODNÉ SVISLÉ DOPRAVNÍ ZNAČENÍ V RÁMCI „BRNO, OPUŠTĚNÁ - ZÁMAZÁZAČE" STANOVENÍ EU 2001
- OPRAVOVANÝ ÚSEK
- BEZPEČNOSTNÍ ZÁBOR
- ZÁBOR V RÁMCI STAVBY „BRNO, OPUŠTĚNÁ - ZÁMAZÁZAČE", INVESTOR Brněnské vodárny a kanalizace a.s.
- ŽELEZNIČNÍ VLEČKA
- TRAMVAJOVÉ KOLEJE
- CHRÁNĚNÁ TRASA

POZNÁMKA
PŘECHODNÉ DOPRAVNÍ ZNAČENÍ BUDE REALIZOVÁNO DLE TP 65 A Sc.

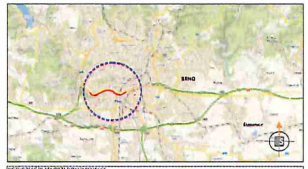

POZNÁMKY K PLATNOSTI DOKUMENTACE
PLATNÉ DO DALŠÍ REVIZE / STAVEBNÍ POVOLENÍ PŘÍPAD NEŽ

DOKA

ZODPOVĚDNÝ PROJEKTANT	Ing. Jakub SÁDOV		
VYPRACOVAL	Ing. Michal ZEDNÍČEK		
KREslil	Ing. Michal CHYSTERA		
KONTROLOVAL	Jiří PETRA		
HLAVní INŽENÝR PROJEKTU	GARÁŽ BRNO-MOLLIDO	Ing. Michal ZEDNÍČEK	
STAVBA	I/42 Brno, VMO Bauerova, Poříčí, Opuštěná – oprava komunikací Etapa I		
NÁZEV VÝKRESU	SITUACE PŘECHODNÉHO DOPRAVNÍHO ZNAČENÍ		

DOKA
SIDLO: Ptáčí 1, 602 00 Brno
T: 548 215 111, IČ: 46347217
E-mail: doka@doka.cz

ZAKÁZKA	
FÁZE	
STUPEŇ	PDS
ČÍSLO	
DATUM	
POZNÁMKA	
VÝKRESU ČÍS.	A0TT147
ČÁST	
ČÍSLO PROJEKT	III

SITUACE PŘECHODNÉHO DOPRAVNÍHO ZNAČENÍ

I/42 Brno, VMO Bauerova, Poříčí, Opuštěná – oprava komunikací

Etapa I

ČÁST A2

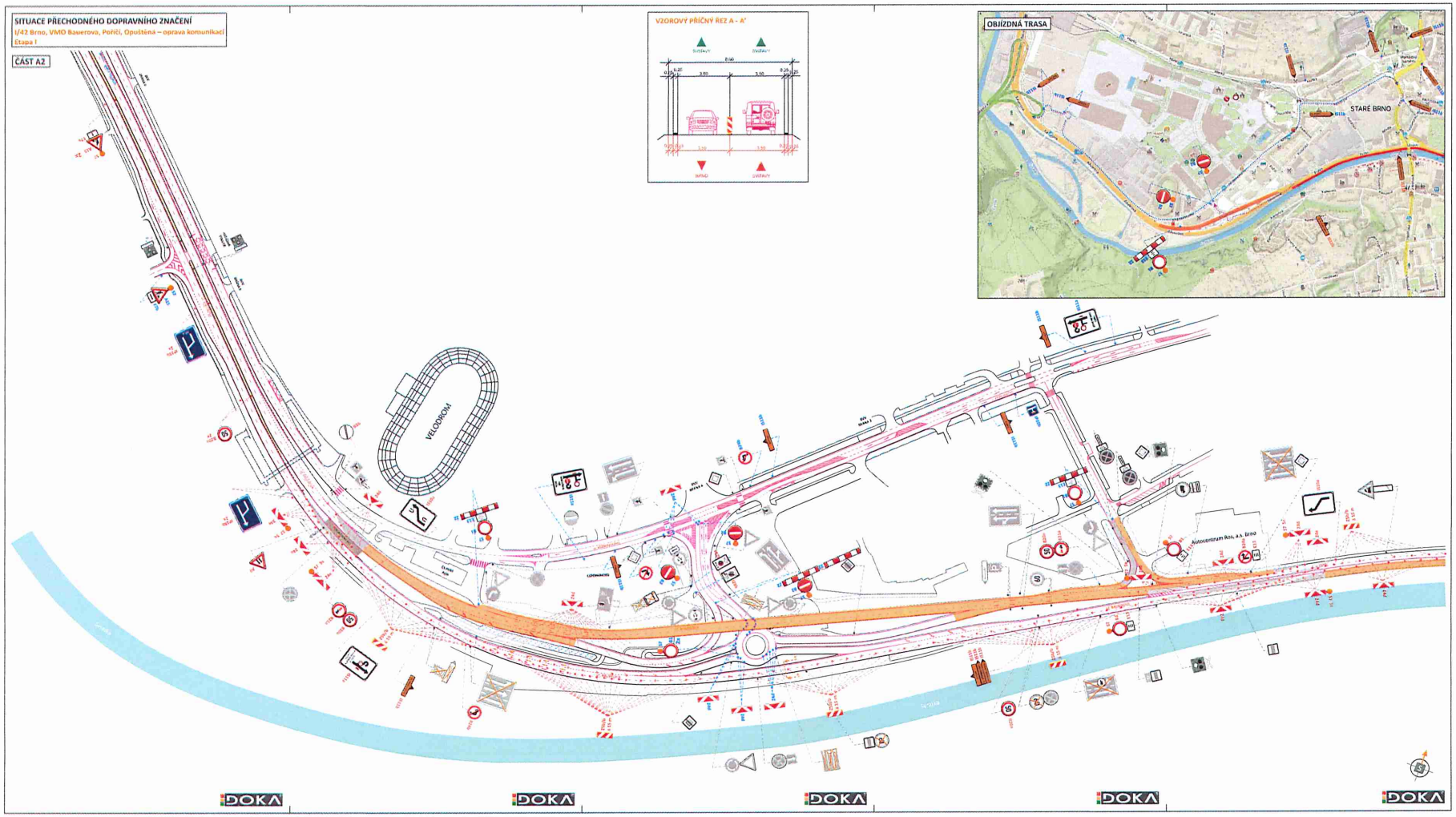

VZOROVÝ PŘIČNÝ ŘEZ A - A'

OBJÍZDNÁ TRASA

LEGENDA

- TRVALÉ SVISLÉ DOPRAVNÍ ZNAČENÍ
- DOČASNĚ ZNEPLATNĚNÉ TRVALÉ SVISLÉ DOPRAVNÍ ZNAČENÍ
- PŘECHODNÉ SVISLÉ DOPRAVNÍ ZNAČENÍ STANOVÍ KÚ JMK
- PŘECHODNÉ SVISLÉ DOPRAVNÍ ZNAČENÍ STANOVÍ MMB
- PŘECHODNÉ SVISLÉ DOPRAVNÍ ZNAČENÍ V RÁMCI „BRNO, OPUŠTĚNÁ - KANALIZACE" STANOVÍ KÚ JMK
- OPRAVOVANÝ ÚSEK
- BEZPEČNOSTNÍ ZÁBOR
- ZÁBOR V RÁMCI STAVBY „BRNO, OPUŠTĚNÁ - KANALIZACE", INVESTOR Brněnské vodárny a kanalizace a.s.
- ŽELEZNIČNÍ VLEČKA
- TRAMVAJOVÉ KOLEJE
- OBJÍZDNÁ TRASA

POZNÁMKA

PŘECHODNÉ DOPRAVNÍ ZNAČENÍ BUDE REALIZOVÁNO DLE TP 65 A 66.

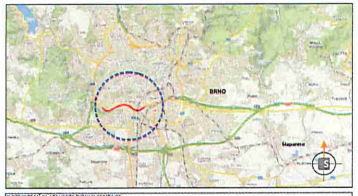

POTVRZENÍ PLATNOSTI DOKUMENTACE:

POLIER ČESKÉ REPUBLIKY - DOPRAVNÍ ZAŘÍZENÍ PRO MAJETEK

DOKA 40 LET PRO VÁS NA TRHU PRAHY

- Svislé dopravní značení
- Vodorovné dopravní značení
- Přenosné dopravní značení
- Projektování dopravního značení

ZODPOVĚDNÝ PROJEKTANT	Dr. Jakub LÁCH	DOKA	
VYPRACOVAL	Bc. Matěj ČERVEŇÁK	DOKA, s.r.o.	
KRESLIL	Bc. Matěj ČERVEŇÁK		
KONTROLOVAL	Jiří PEŠTA		
KRAJ ZKRÁCENÁ VERZE	OBNIS: BRNO-JAČESO	KÚ: PARTAS, VIAVE BRNO, FOMYA	
STAVBA:	I/42 Brno, VMO Bauerova, Poříčí, Opuštěná – oprava komunikací Etapa I	DATUM	6/2025
		FORMÁT	7x A4
		MĚŘÍTKO	----
		ÚČEL	RDS
		ARCHIVNÍ ČÍS.	2025133
NÁZEV VÝKRESU:	SITUACE PŘECHODNÉHO DOPRAVNÍHO ZNAČENÍ	ČÍS. SOUPRAVY	ČÍS. PŘÍLOHY II

SITUACE PŘECHODNÉHO DOPRAVNÍHO ZNAČENÍ

I/42 Brno, VMO Bauerova, Pořící, Opuštěná – oprava komunikací

Etapa I

ČÁST 02

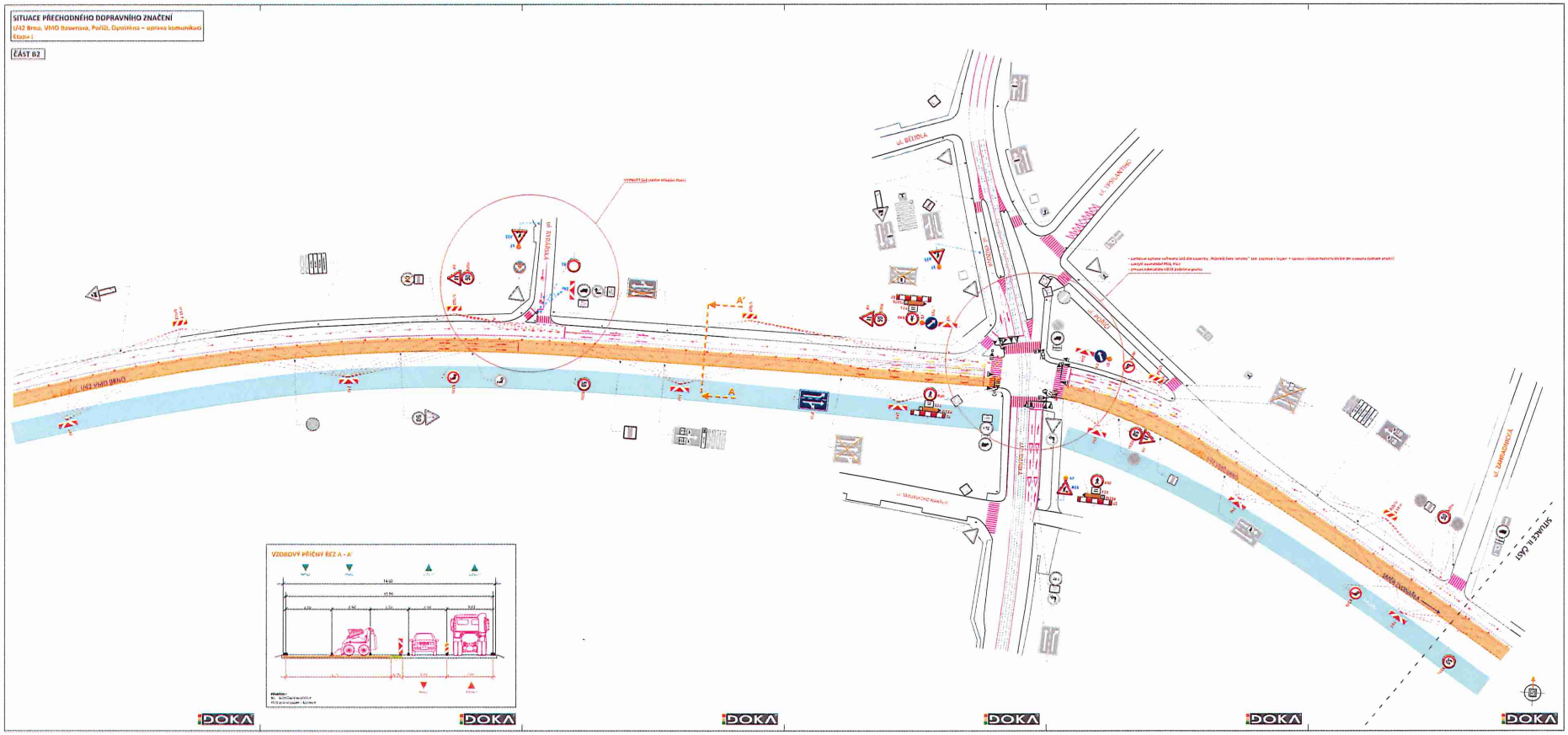
ul. BĚLIDLA
ul. PŘÍLUKANSKÁ
ul. ŘÍPSKÁ
ul. ŘÍPSKÁ
ul. ŘÍP

SITUACE PŘECHODNÉHO DOPRAVNÍHO ZNAČENÍ

I/42 Brno, VMO Rosatrosa, PnOÚ, Opuštěná – oprava komunikací

Etapa I

ČÁST B3

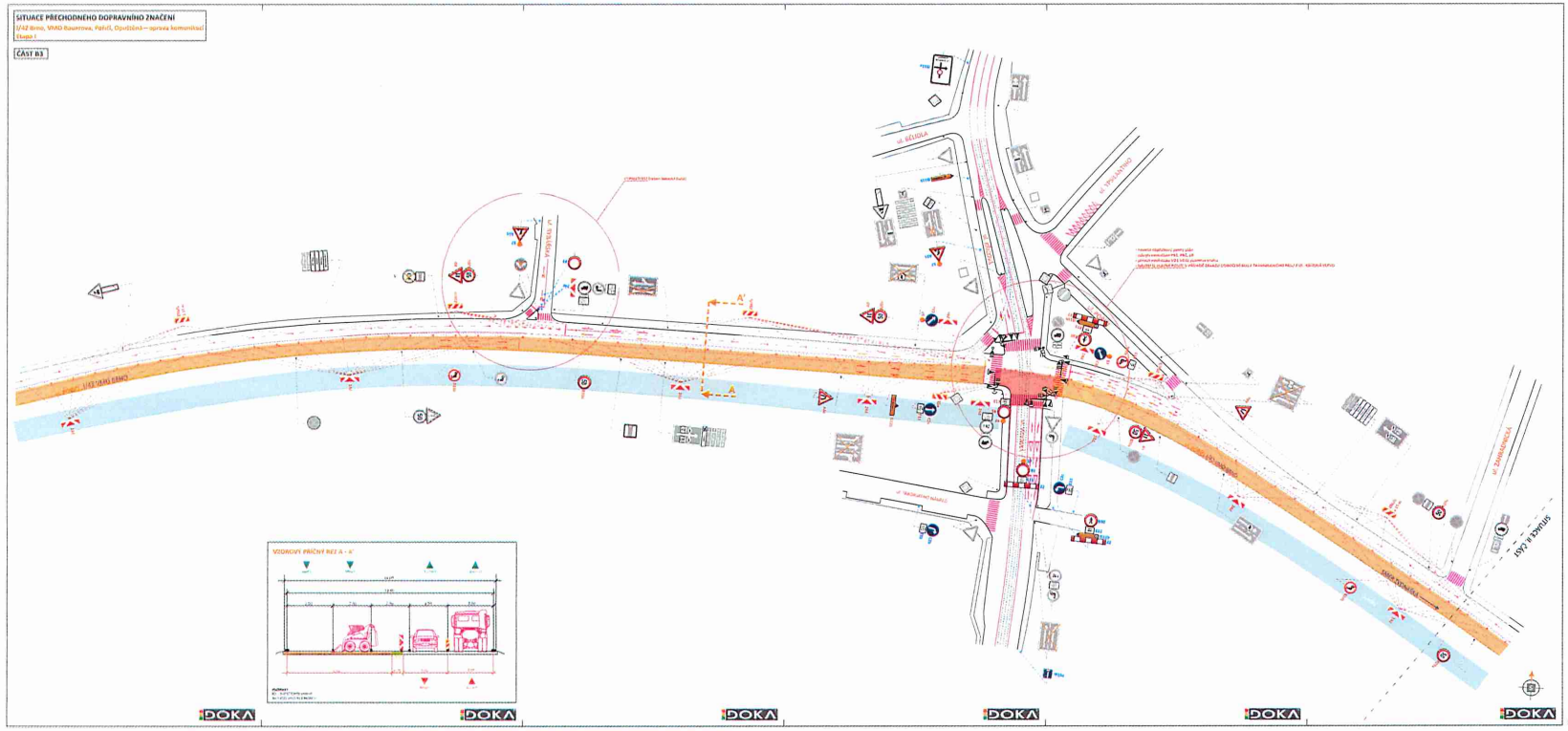
ul. BĚLIDLA
ul. TRUBANOVO
ul. ZEMĚDĚLSKÁ
ul. ZEMĚDĚLSKÁ
ul. TRUBANOVO
ul. TRUBANOVO
ul. TRUBANOVO

SITUACE PŘECHODNÉHO DOPRAVNÍHO ZNAČENÍ

I/42 Brno, VMO Bauerova, Pořízí, Opuštěná – oprava komunikací

Etapa I

ČÁST C

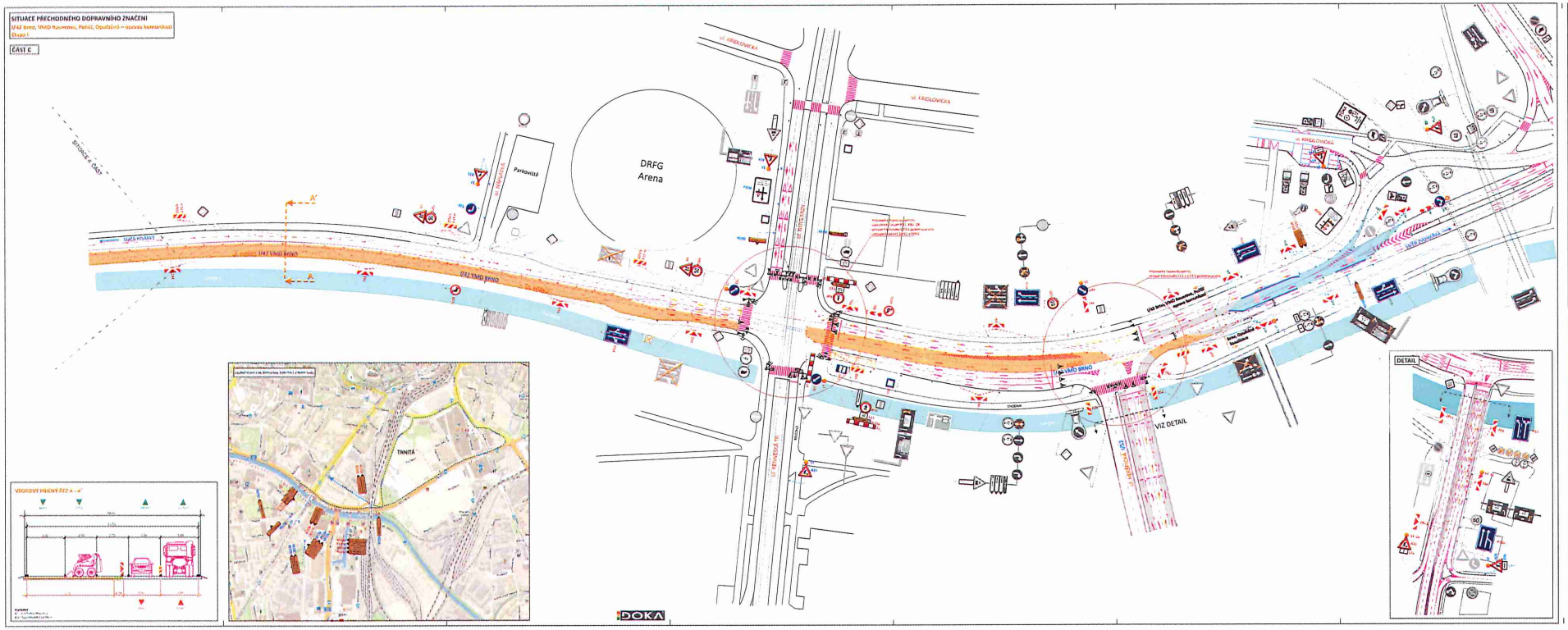

LEGENDA

- TRVALÉ SVISLÉ DOPRAVNÍ ZNAČENÍ
- DOČASNÉ PŘEHRADITKA / TRVALÉ SVISLÉ DOPRAVNÍ ZNAČENÍ
- PŘECHODNÉ SVISLÉ DOPRAVNÍ ZNAČENÍ
- PŘECHODNÉ SVISLÉ DOPRAVNÍ ZNAČENÍ
- PŘECHODNÉ SVISLÉ DOPRAVNÍ ZNAČENÍ V RÁMCI „VMO, OPUŠTĚNÁ - RANNÁSAS"
- OHRANIČUJÍCÍ LINIE
- BEZPEČNOSTNÍ ZÁBRAN
- ZÁBRAN V RÁMCI STAVBY „BRNO, OPUŠTĚNÁ - RANNÁSAS II", UMÍSTĚNÍM DOČASNÝCH VODICÍCH A KOMUNIKACÍ A ...
- ZELENÁ VLNA
- TRAMVAJOVÉ KOLEJE
- ÚKLONNÁ TRASA

POZNÁMKA

PŘECHODNÉ DOPRAVNÍ ZNAČENÍ MUSÍ PŘEKOVÁVAT SILNÍ TP 65 a 66.

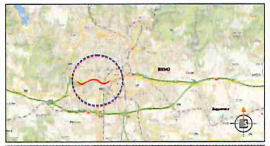

DOKA 10 LET

DOPRACOVÁNÍ PROJEKTU	Ing. Jan ŠEVČÍK	
VYPRACOVAL	Ing. Vítězslav ŠEVČÍK	
KRESLIL	Ing. Vítězslav ŠEVČÍK	
KONTROLOVAL	Ing. Pavel ŠEVČÍK	
STAV. ZNAČKOVACÍ	Z TRVALÝ / DOČASNÝ / PŘECHODNÝ	Z1 TRVALÝ / DOČASNÝ / PŘECHODNÝ
STAVBA	I/42 Brno, VMO Bauerova, Pořízí, Opuštěná – oprava komunikací Etapa I	

DOKA

DATUM	10.2017
FORMÁT	A-0
MĚŘÍTKO	
STUP.	RDS
ZAKÁZKA	2017-112
PŘÍL. DOKUMENTU	01 SITUACE
PŘÍL. VÝKRESU	V

NÁZEV STAVBY: SITUACE PŘECHODNÉHO DOPRAVNÍHO ZNAČENÍ

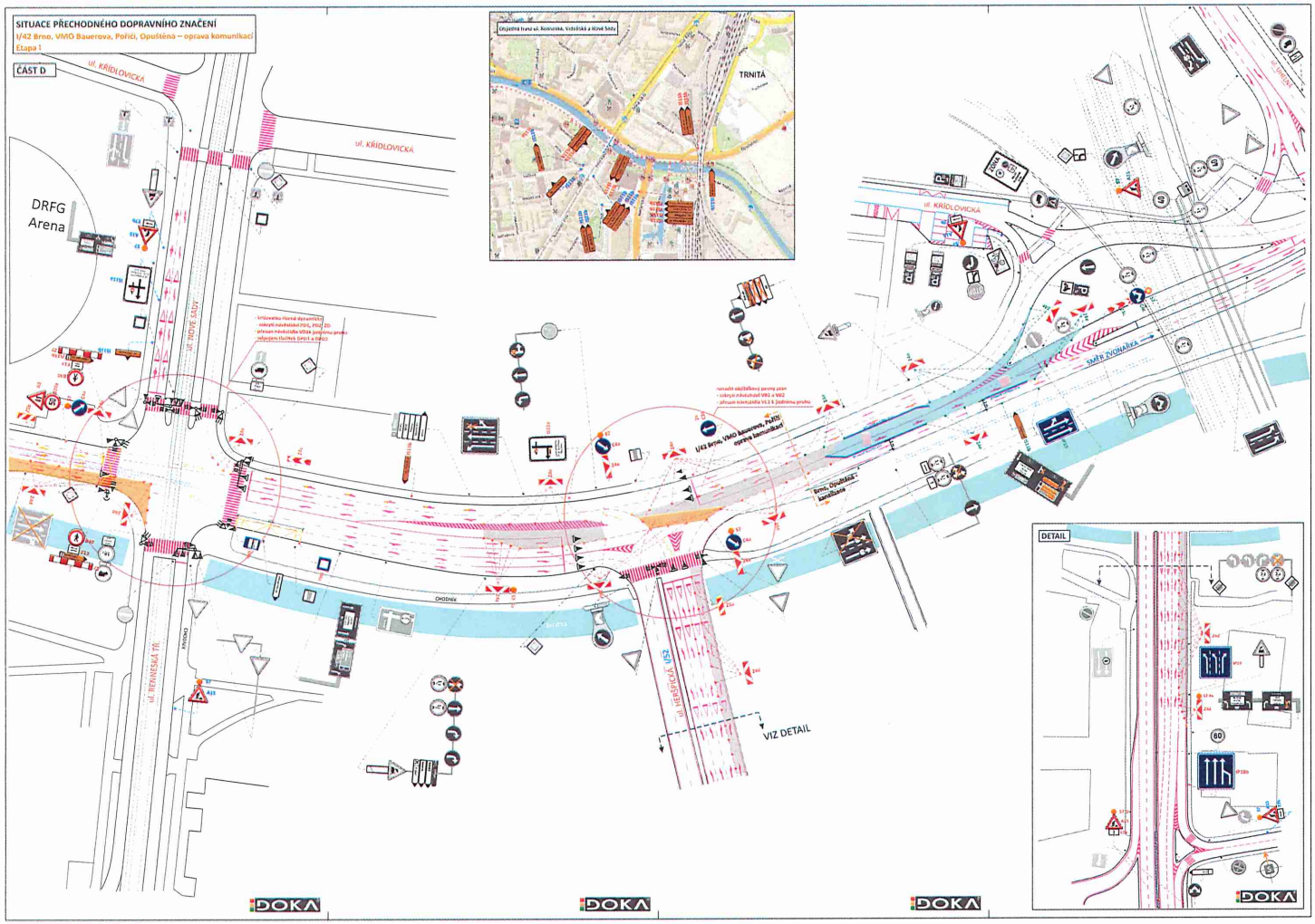

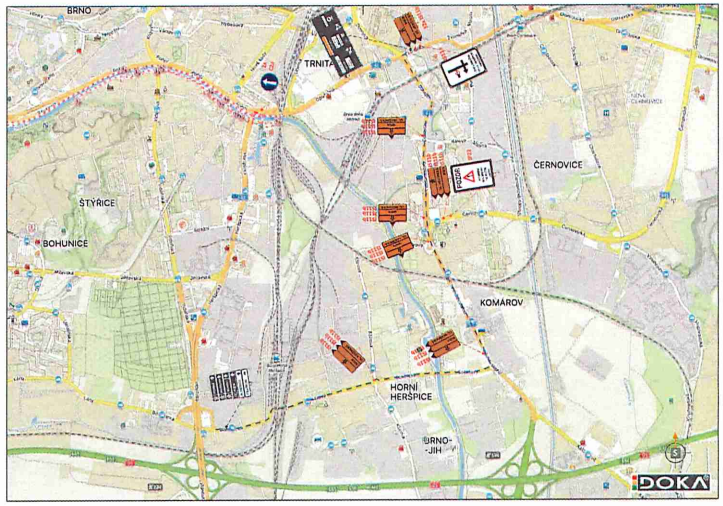

LEGENDA

- TRVALÉ SVISLÉ DOPRAVNÍ ZNAČENÍ
- DOČASNĚ ZNEPLATNĚNÉ TRVALÉ SVISLÉ DOPRAVNÍ ZNAČENÍ
- PŘECHODNÉ SVISLÉ DOPRAVNÍ ZNAČENÍ STANOVÍ KŘ JMK
- PŘECHODNÉ SVISLÉ DOPRAVNÍ ZNAČENÍ STANOVÍ MMB
- PŘECHODNÉ SVISLÉ DOPRAVNÍ ZNAČENÍ V RÁMCI „BRNO, OPUŠTĚNÁ - KANALIZACE" STANOVÍ KŘ JMK
- OPRAVOVANÝ ÚSEK
- BEZPEČNOSTNÍ ZÁBOR
- ZÁBOR V RÁMCI STAVBY „BRNO, OPUŠTĚNÁ - KANALIZACE", INVESTOR Brněnské vodárny a kanalizace a.s.
- ŽELEZNIČNÍ VLEČKA
- TRAMVAJOVÉ KOLEJE
- OBJIZDNÁ TRASA

POZNÁMKA

PŘECHODNÉ DOPRAVNÍ ZNAČENÍ BUDE REALIZOVÁNO DLE TP 65 A 66.

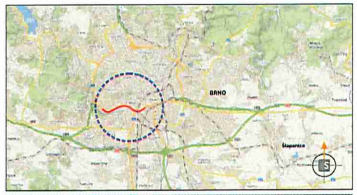

POTVRZENÍ PLATNOSTI DOKUMENTACE:
FOLIER CZOPE ATAKAN - DOPRAVNÍ INSPEKTORÁT MP-MĚ MĚSTO

DOKA® 30 LET PRO LIDI NA ZNAČKÁCH

- Svislé dopravní značení
- Vodorovné dopravní značení
- Provizorní dopravní značení
- Bezpečnostní dopravní značení

ZODPOVĚDNÝ PROJEKTANT	Ing. Jakub LACH	
VYPRACOVAL	Bc. Matěj ČEPELÁŘ	
KRESLIL	Bc. Matěj ČEPELÁŘ	
KONTROLOVAL	JAI PŘÍSTA	

DOKA, s.r.o.
Pos. obvod 11/1, 169 00 Praha 6 - Břevnov
IČ: 63461771, DIČ: CZ63461771
www.doka-studio.cz

KRAJ: JIHOMORAVSKÝ	OKRES: BRNO-MĚSTO	KÚ: PRAŠKÝ VMĚ BRNO, TRNITÁ	DATUM: 6/2026
STAVBA:	I/42 Brno, VMO Bauerova, Poříčí, Opuštěna – oprava komunikací Etapa I		FORMÁT: 7x A4
			MĚŘÍTKO: -
			STUPEŇ: RDS
			ARCHIVNÍ ČÍS.: 2025132
NÁZEV VÝKRESU:	SITUACE PŘECHODNÉHO DOPRAVNÍHO ZNAČENÍ		ČÍS. SOUPISU: / ČÍS. PŘÍLOHY: VII

SITUACE PŘECHODNÉHO DOPRAVNÍHO ZNAČENÍ

I. /42 Brno, VMO Bosonohy, Pohlí, Opatovice – opětovná komunikace

Fáze I

ČÁST E

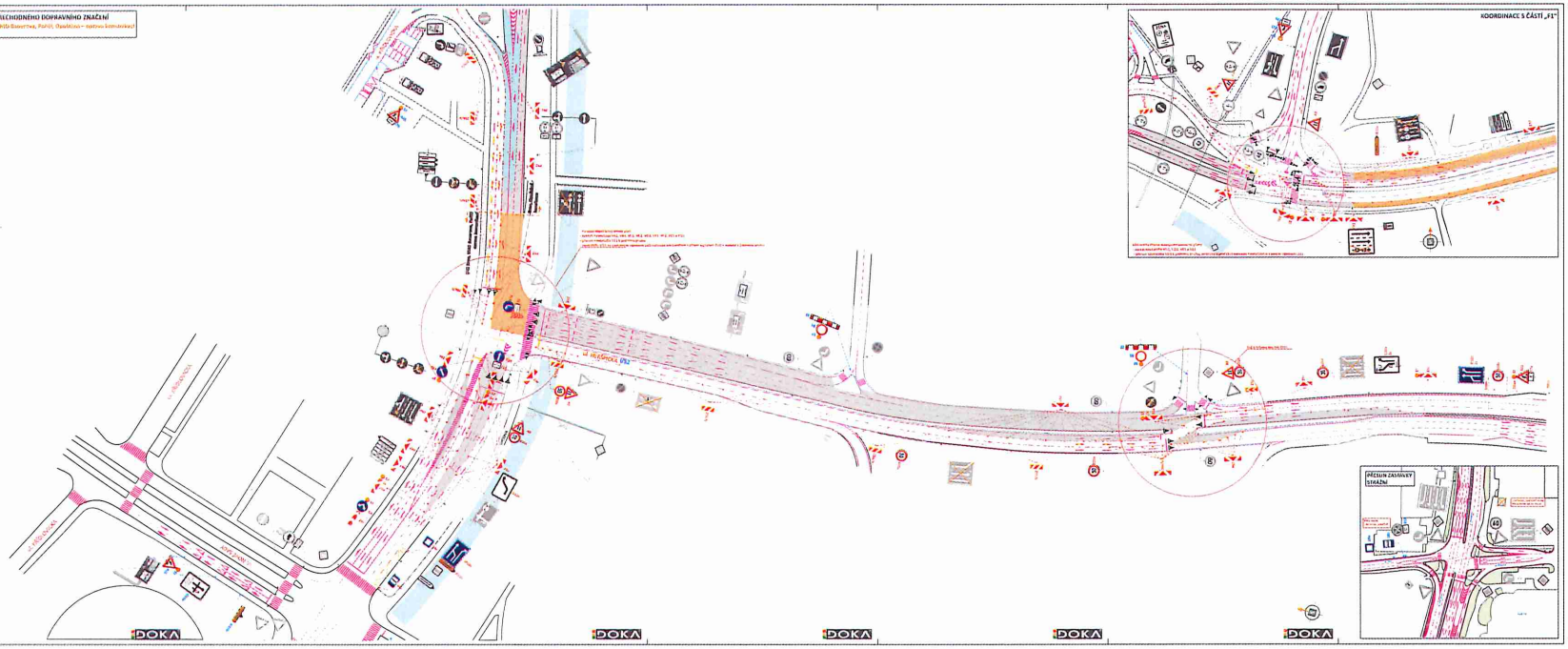

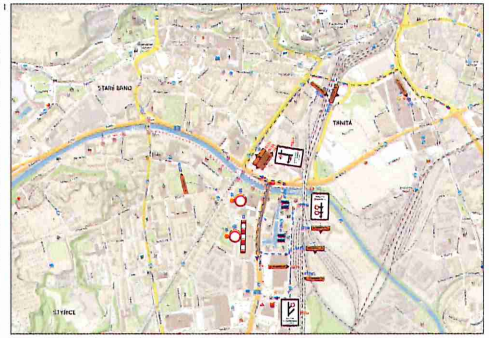

LEGENDA

- TRVALÉ SVISLÉ DOPRAVNÍ ZNAČENÍ
- DOČASNÉ DOPRAVNÍ ZNAČENÍ
- PŘECHODNÉ SVISLÉ DEPRAVNÍ ZNAČENÍ
- PŘECHODNÉ SVISLÉ DOPRAVNÍ ZNAČENÍ
- PŘECHODNÉ SVISLÉ DOPRAVNÍ ZNAČENÍ V FÁZI „BÍLÉ ZPRAVEDLIVÁ" – NAHRAZUJÍCÍ TRVALÉ PRVKY
- LINIOVÝ PRVEK SILNICE
- NEPŘEKOČITELNÝ ZNAK
- ZNAKY V KAMENITOSTI, ZÁMKY, CHRÁNITKA, KAMENICE, MOZAIKA DRUHOVÉ ÚPRAVY A PODOBNÉ
- ZELENÁ PLOCHA
- TRAMVAJOVÉ KOLEJE
- UKRÁDANÁ TRASA

POZNÁMKA

PŘECHODNÉ DOPRAVNÍ ZNAČENÍ BUDE ZABEZPEČENO DLE TP 66 A 65.

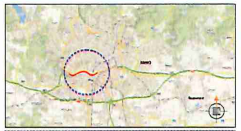

OBJEDNATEL/INVESTOR	SÚS JMK
ZHOTOVITEL	DOKA
STUPEŇ	Ex. dokumentace
MĚŘÍTKO/FORMÁT	1:1000 / A0
HLAVNÍ INŽENÝR	Ing. Jiří Kučera
STAVBA	I/42 Brno, VMO Bosonohy, Pohlí, Opatovice – opětovná komunikace
Fáze I	
PŘÍLOHY TÝKAJÍCÍ SE	SITUACE PŘECHODNÉHO DOPRAVNÍHO ZNAČENÍ

DATUM	12.2.20
KRESLIL	Ex. dok.
MĚŘIL/KO	-
KOTOVÁNÍ	-
DATUM ÚP	10.2.19
PŘÍLOHA	VIII

SITUACE PŘECHODNÉHO DOPRAVNÍHO ZNAČENÍ

I/42 Brno, VMO Bauerova, Pořící, Opuštěná – oprava komunikací

Etapa I

ČÁST F1

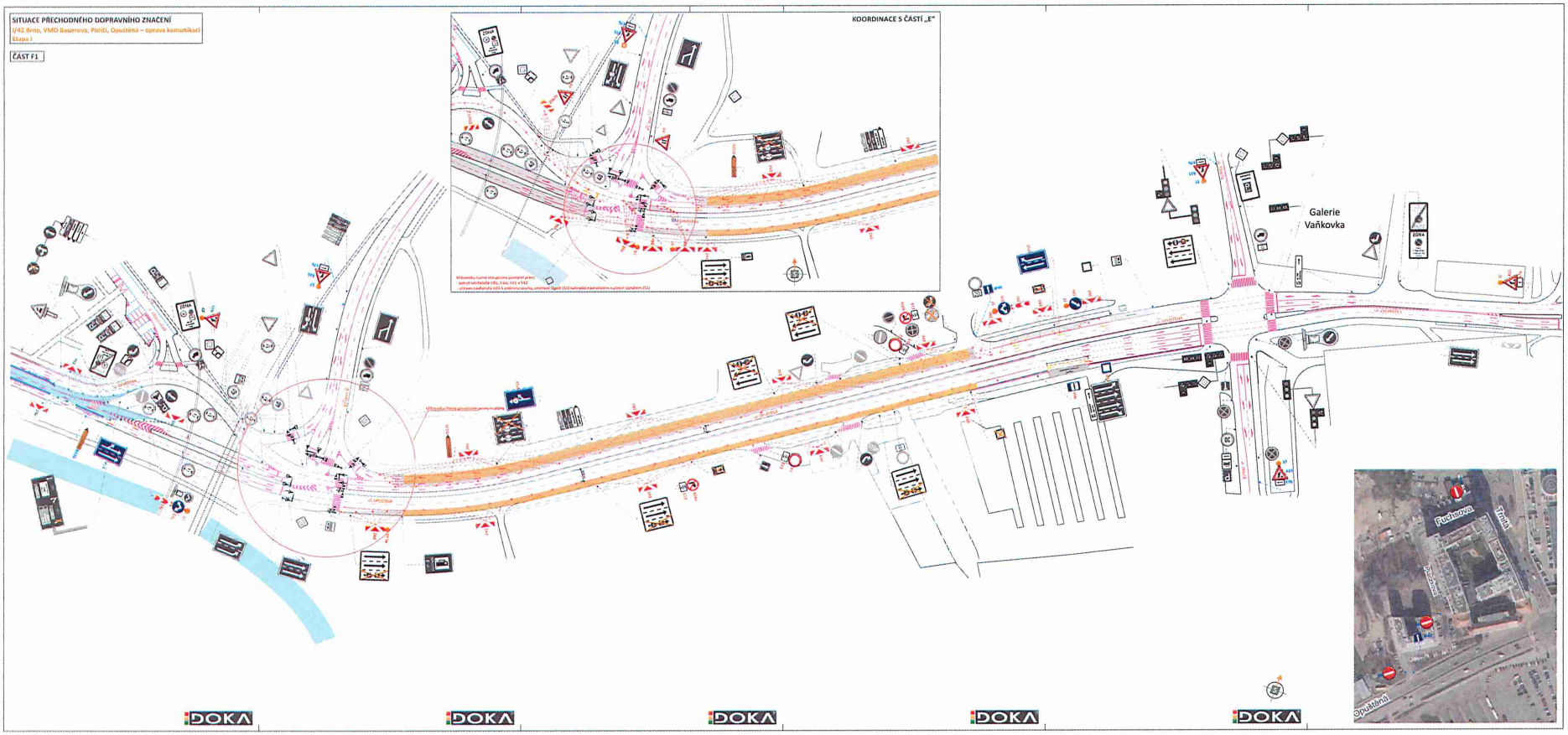

LEGENDA

- TRVALE SVÍSLÉ DOPRAVNÍ ZNAČENÍ
- DOČASNĚ ZNEPLATNĚNÉ TRVALE SVÍSLÉ DOPRAVNÍ ZNAČENÍ
- PŘECHODNĚ SVÍSLÉ DOPRAVNÍ ZNAČENÍ STANOVENÉ SO 09/1
- PŘECHODNĚ SVÍSLÉ DOPRAVNÍ ZNAČENÍ STANOVENÉ MVDR
- PŘECHODNĚ SVÍSLÉ DOPRAVNÍ ZNAČENÍ V RÁMCI „BRNO, OPUŠTĚNÁ – KANALIZACE" STANOVENÉ MVDR
- OPRAVOVANÝ ÚSEK
- BEZPEČNOSTNÍ ZÁBOR
- ZÁBOR V RÁMCI STAVBY „BRNO, OPUŠTĚNÁ – KANALIZACE", INVESTOR Brněnské vodárny a kanalizace a.s.
- ŽELEZNIČNÍ VLEČKA
- TRAMVAJOVÉ KOLEJE
- OBEZNÁMÁ TRASA

POZNÁMKA

PŘECHODNÉ DOPRAVNÍ ZNAČENÍ BUDE REALIZOVÁNO DLE TP 65 A 66.

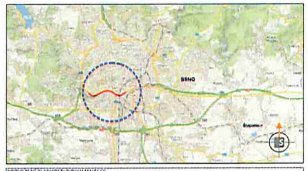

POTVRZUJE PLATNOST DOKUMENTACE

DATUM ZAHÁJENÍ PRACÍ: DOPLNÍ ZHOTOVITEL PRO VÝKON STAVEBNÍHO DOZORU

DOKA 10 LET

- Dnešek dopadá na zítřek
- Budoucnost dojde jednou dříve
- Přizpůsobujeme se vašim potřebám
- Pracujeme pro vaše vysoké nároky

ZODPOVĚDNÝ PROJEKTANT	Ing. Zdeněk ZÁCH	
VYPRACOVAL	Ing. Miloslav ČERVENKA	
KRESLIL	Ing. Miloslav ČERVENKA	
KONTROLOVAL	Ing. Ondřej PŘÍVĚTA	
PRAVÁ ZEMĚMĚŘIČSKÁ SOUŘADNICE	GAUSS, KRÜGER/WGS	PRO PROJEKT VYUŽÍVÁ SYSTÉM JTSK

DOKA s.r.o.
Kounicova 67, 602 00 Brno
tel.: +420 511 147 111, fax: +420 511 147 112
e-mail: info@doka.cz

STUPEŇ	R/VPZ
FORMÁT	7x A4
MĚŘÍTKO	---/---
ÚČEL	RDS
ARCHIVNÍ ČÍS.	2107F1F

ZAKÁZKA: I/42 Brno, VMO Bauerova, Pořící, Opuštěná – oprava komunikací, Etapa I

NÁZEV VÝKRESU: SITUACE PŘECHODNÉHO DOPRAVNÍHO ZNAČENÍ

ČÍS. VÝKRESU: IX

DOKA DOKA DOKA DOKA DOKA

SITUACE PŘECHODNÉHO DOPRAVNÍHO ZNAČENÍ

I/42 Brno, VMO Bauerova, Pořící, Opuštěná – oprava komunikací

Etapa I

ČÁST F2

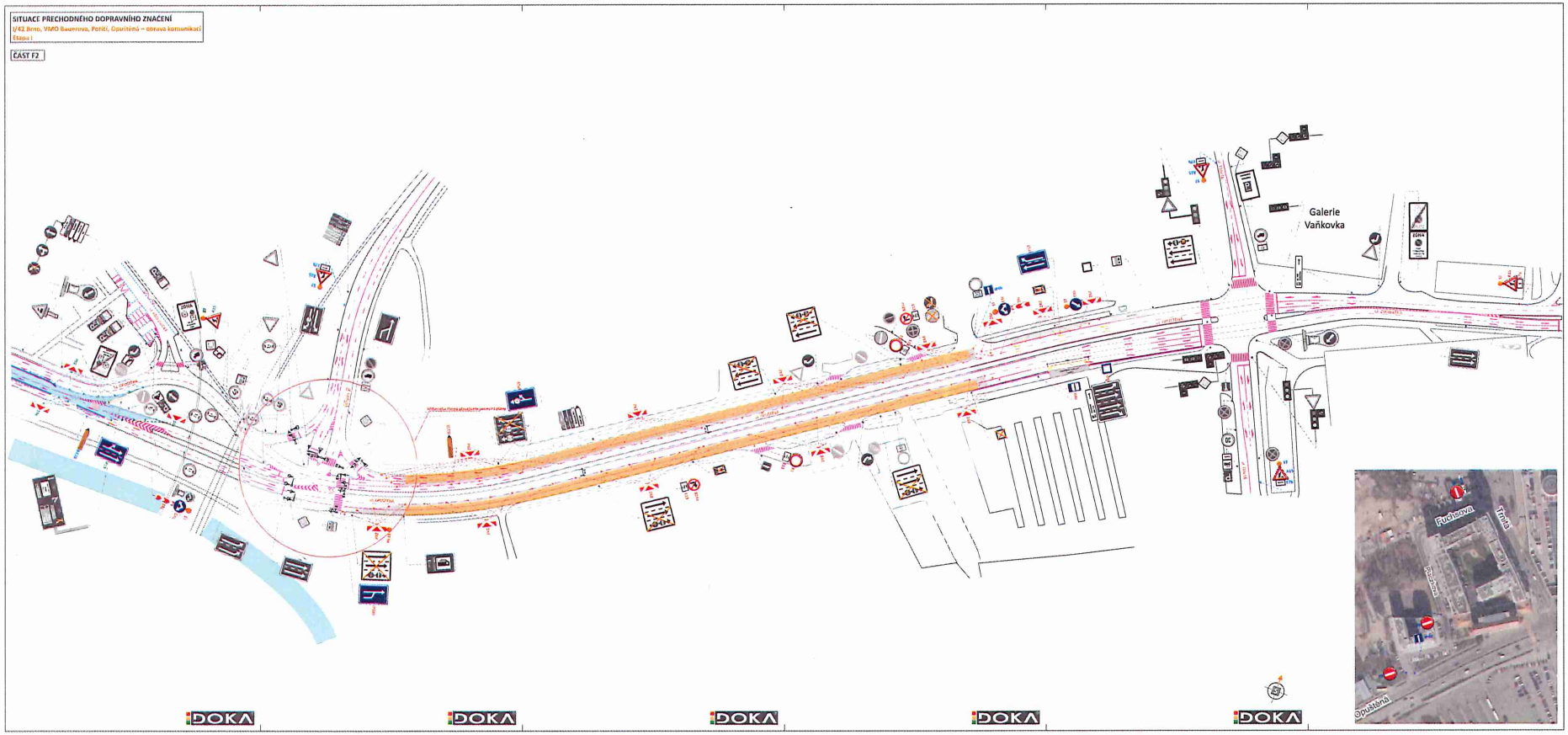

LEGENDA

- TRVALE SVISLÉ DOPRAVNÍ ZNAČENÍ
- DOČASNĚ NEPLATNÉ TRVALE SVISLÉ DOPRAVNÍ ZNAČENÍ
- PŘECHODNÉ SVISLÉ DOPRAVNÍ ZNAČENÍ STANOVENÍ BU (BP)
- PŘECHODNÉ SVISLÉ DOPRAVNÍ ZNAČENÍ STANOVENÍ BRNO
- PŘECHODNÉ SVISLÉ DOPRAVNÍ ZNAČENÍ V RÁMCI „BRNO, OPUŠTĚNÁ - KANALIZACE", STANOVENÍ BU (BP)
- OPRAVOVANÝ ÚSEK
- BEZPEČNOSTNÍ ZÁBOR
- ZÁBOR V RÁMCI STAVBY „BRNO, OPUŠTĚNÁ - KANALIZACE", INVESTOR Brněnské vodárny a kanalizace a.s.
- ŽELEZNIČNÍ VLEČKA
- TRAMVAJOVÉ KOLEJE
- OBJEZDNÁ TRASA

POZNÁMKA

PŘECHODNÉ DOPRAVNÍ ZNAČENÍ BUDE REALIZOVÁNO DLE TP 65 A 66.

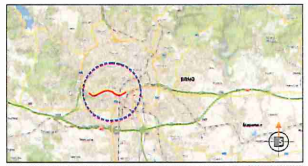

POTVRZENÍ PLATNOSTI DOKUMENTACE

DOKA 10 LET

ZODPOVĚDNÝ PROJEKTANT	Ing. Pavel Sádek	
VYPRACOVAL	Ing. Matej Gerstbrt	
KRESLIL	Ing. Marek Červenka	
KONTROLOVAL	autorizace	
HLAVNÍ AUTORIZOVANÝ INŽENÝR	Ing. Pavel Sádek	
ZÁKAZNÍK	I/42 Brno, VMO Bauerova, Pořící, Opuštěná – oprava komunikací Etapa I	
NÁZEV VÝKRESU	SITUACE PŘECHODNÉHO DOPRAVNÍHO ZNAČENÍ	

DOKA

DATUM	11/2021
SOUVISLÝ	Ne/Ne
MĚŘÍTKO	—
SÉRIE	0010
ARCHIVNÍ Č.Ú.	2101F147
PŘ. SOUBOR/NÁZEV	ČÁST PROJEKTU
	X