Magistrát města Brna
Odbor dopravy

Městská část Brno-jih
Doručeno: 11.11.2026
MCBJIH/12855/2026
listy: přílohy:2
druh: li/sv:
bc07es9af91b0c

B | R | N | O

Č. J.: MMB/0606345/2026/URV VYŘIZUJE: Mgr. Jan Urválek Brno 11.11.2026
SP. ZN.: 5400/OD/MMB/0521057/2026/2 TEL./E-MAIL: 542 174 612/urvalek.jan@brno.cz

VEŘEJNÁ VYHLÁŠKA
opatření obecné povahy
stanovení přechodné úpravy provozu na pozemních komunikacích

Vyvěšeno dne: 11 -11- 2026

Úřad městské části města Brna
Brno-jih
Mariánské nám.13, 617 00 Brno

Sejmuto dne:

Razítko a podpis orgánu, který potvrzuje vyvěšení a sejmutí z úřední desky:

Úřad městské části města Brna
Brno-jih
Mariánské nám.13, 617 00 Brno
DOŠLO 11 -11- 2026
č.j. 12855 DZ
Příloha:

Magistrát města Brna, Odbor dopravy (dále jen „MMB"), jako věcně a místně příslušný orgán státní správy podle § 124 odst. 6 zákona č. 361/2000 Sb. o provozu na pozemních komunikacích a o změnách některých zákonů, ve znění pozdějších předpisů (dále jen „zákon o silničním provozu"), na základě projednaného návrhu stanovení přechodné úpravy provozu na pozemních komunikacích podle ustanovení § 77 odst. 3 zákona o silničním provozu,

s vydáním vyjádření dotčeného orgánu, vedeného pod č.j.: KRPB-44806-18/ČJ-2026-0602DI, v kontextu č.j. KRPB-145686-1/ČJ-2021-0602DI, ze dne 6.11.2026, jimž je podle § 77 zákona o silničním provozu Policie České republiky, Městské ředitelství policie Brno, Dopravní inspektorát, pracoviště dopravního inženýrství, Renčova 38, 621 00 Brno (dále jen „Policie ČR"),

na základě ustanovení § 77 odst. 1 písm. c) a odst. 5 zákona o silničním provozu,

s t a n o v í

přechodnou úpravu provozu

na pozemních komunikacích – místní komunikaci: cyklostezce NN1360, ul. Vomáčkova, silnice III. třídy SIII/15278 ulice Havránkova, Kšírova a Sokolova. Vše bude provedeno v rozsahu uvedeného výkresu, který je nedílnou součástí tohoto opatření obecné povahy.

Stanovení přechodné úpravy provozu je z důvodu úplné uzavírky cyklostezky NN 1360 vedoucí podél řeky Svratky od ulice Sokolova k OD Avion Shopping Park v Brně z důvod stavebních prací a pohybu těžké stavební techniky v souvislosti s opravou mostu SO 201 na dálnici D1.

Termín pro zábor komunikace bude platný pátým dnem po vyvěšení veřejné vyhlášky na úřední desce tedy **nejdříve 16.11.2026** s předpokládanou dobou trvání stavebních prací do 31.3.2027. Termín bude upřesněn v rozhodnutí o uzavírce dle zákona č. 13/1997 Sb., o pozemních komunikacích, ve znění pozdějších předpisů (dále jen zákon o PK), vydané příslušným silničním správním úřadem.

S konáním akce, pro níž je místo zřizováno, smí být započato teprve tehdy, až jsou instalovány všechny značky, světelné signály a dopravní zařízení a **dojde k naplnění stanovených lhůt** přechodné úpravy provozu v tomto opatření obecné povahy.

Podmínky pro provedení přechodné úpravy provozu na pozemních komunikacích:

1. Umístění a provedení předmětné přechodné úpravy provozu bude realizováno v rozsahu přiložené výkresové dokumentace, která je nedílnou součástí tohoto stanovení, a to v souladu s příslušnými ustanoveními zákona o silničním provozu a vyhlášky č. 294/2015 Sb., kterou se provádějí pravidla provozu na pozemních komunikacích, ve znění vyhlášky č. 205/2025 Sb., včetně příslušných českých technických norem ČSN a technických podmínek Ministerstva dopravy věci se týkajících.

2. **Odpovědná osoba** za odborné provedení dopravně bezpečnostního opatření – odbornou montáž dopravního značení (dopravního zařízení, světelných signálů) podle tohoto stanovení, jeho kontrolu a případné udržování po celou dobu přechodné úpravy provozu a dále včasné odstranění je spol. OHLA ŽS, a.s., Tuřanka 1554/115b, 627 00 Brno, IČ: 46342796, příp. tuto realizaci zajistí odborně způsobilou osobou pro tuto činnost.

3. Přechodná úprava provozu se umístí nejdříve pátým dnem po vyvěšení veřejné vyhlášky na úřední desce tj. ode dne 16.11.2026, přičemž současně musí být vydáno platné rozhodnutí o uzavírce příslušným silničním správním úřadem.

Toto stanovení přechodné úpravy provozu je platné pouze jako součást uvedeného rozhodnutí, které vydává silniční správní úřad dle zákona o PK.

Platnost tohoto opatření obecné povahy je omezena do 15.11.2027.

Odůvodnění

Magistrát města Brna, Odbor dopravy (dále jen „MMB“) jako věcně a místně příslušný správní orgán podle § 124 odst. 6 zákona č. 361/2000 Sb., o provozu na pozemních komunikacích a o změnách některých zákonů, ve znění pozdějších předpisů (dále jen „zákon o silničním provozu“), obdržel dne 25.9.2026 podání společnosti GEFAB CS, spol. s r.o., Švédská 5, 620 00 Brno, IČ: 41602901, v zastoupení na základě plné moci spol. OHLA ŽS, a.s., Tuřanka 1554/115b, 627 00 Brno, IČ: 46342796, ve věci návrhu přechodné úpravy provozu na pozemních komunikacích – místní komunikaci: cyklostezce NN1360, ul. Vomáčkova, silnice III. třídy SIII/15278 ulice Havránkova, Kšírova a Sokolova, formou výkresu: číslo přílohy: „01“, název stavby: „D1 MUK Brno jih -Uzavření cyklostezky Svratka Brno, Jihomoravský kraj“, obsah: „Situace dopravně – inženýrských opatření“, č. zakázky/datum: „0/09.2026“, zpracovaného spol. GEFAB CS, spol. s r.o., Švédská 5, 620 00 Brno, IČ: 41602901.

Předmětná výkresová dokumentace byla projednána s dotčeným orgánem, jímž je podle § 77 odst. 2 písm. b) zákona o silničním provozu Policie České republiky, Městské ředitelství policie Brno, Dopravní inspektorát, pracoviště dopravního inženýrství Renčova 38, 621 00 Brno, který vydal dne 30.10.2026 stanovisko pod č.j. KRPB-44806-18/ČJ-2026-0602DI, v kontextu č.j. KRPB-145686-1/ČJ-2021-0602DI.

Dne 3.11.2026 OD MMB vyzval zpracovatele výkresu spol. GEFAB CS, spol. s r.o., IČ:41602901, k jeho úpravě, a to změně textu na směrové tabuli pro vyznačení objížďky, resp. v tomto případě trasy pro obcházení uzavřené společné stezky pro chodce a cyklisty. Text na tabuli „Společná stezka“, i když je doplněna piktogramem chodce, je zavádějící a matoucí, kdy cyklisté mohou nabýt dojmu, že je určena i pro ně.

Dne 6.11.2026 MMB OD obdržel od zpracovatele výkresu spol. GEFAB CS, spol. s r.o., IČ: 41602901, upravenou situaci přechodné úpravy provozu č. přílohy: „02“, název stavby: „D1 MUK Brno jih -Uzavření cyklostezky Svratka Brno, Jihomoravský kraj“, s datem: „11/2026“, projednaný s Policí ČR dne 6.11.2026 s podmínkou, že přechodná úprava provozu bude nejpozději 31.3.2027 ukončena.

Stanovení přechodné úpravy provozu se týká osazení přenosného dopravního značení (dopravního zařízení, popř. světelných signálů) z důvodu úplné uzavírky cyklostezky NN 1360 vedoucí podél řeky Svratky od ulice Sokolova k OD Avion Shopping Park v Brně v souvislosti s opravou mostu SO 201 na dálnici D1. V souvislosti s touto akcí bude při nájezdu na cyklostezku jak od ulice Sokolova, tak od Avion Shopping park umístěno informativní značení IP 22 „Změna organizace dopravy" s uvedením termínu a informací o uzavření cyklostezky pod D1 s uvedením vzdálenosti k uzavírce, s dopravním značením B 8 „Zákaz vjezdu jízdních kol" a dopravním značením B 30 „Zákaz vstupu chodců" s dodatkovou tabulkou E 13 s uvedením vzdálenosti k uzavírce. Úplná uzavírka cyklostezky bude realizována dopravním zařízením Z 2 „Zábrana pro označení uzavírky" s dopravním značením B 1 „Zákaz vjezdu všech vozidel" a dopravním značením B 30 „Zákaz vstupu chodců". Obchozí trasa povede ulicemi Sokolova, Kšírova Havránkova a Vomáčkova, ve kterých bude umístěno informativní značení IS 11b „Směrová tabule pro vyznačení objížďky" s piktogramem chodce, doplněná o dopravní značení A 12a „Chodci". Tímto opatřením bude zajištěn bezpečný prostor pro pracovní činnosti, zejména pohyb vozidel stavby, a zajistí se bezpečná obchozí trasa pro chodce.

Obecně výše uvedený popis situace přechodné úpravy provozu bude proveden tak, jak je naznačeno ve výkrese. Úprava provozu v důsledku vytvoření záboru či omezení vychází zejména z konkrétních podmínek (charakter prací, rozsah, doba trvání apod.) a míry ovlivnění bezpečnosti a plynulosti provozu (druh pozemní komunikace, intenzita provozu, stavební uspořádání komunikace apod.).

Termín pro zábor komunikace bude platný pátým dnem po vyvěšení veřejné vyhlášky na úřední desce tedy **nejdříve 16.11.2026** s předpokládanou dobou trvání stavebních prací do 31.3.2027. Termín bude upřesněn v rozhodnutí o uzavírce dle zákona č. 13/1997 Sb., o pozemních komunikacích, ve znění pozdějších předpisů (dále jen zákon o PK), vydané příslušným silničním správním úřadem.

Odpovědná osoba za odborné provedení dopravně bezpečnostního opatření – odbornou montáž dopravního značení (dopravního zařízení, světelných signálů) podle tohoto stanovení, jeho kontrolu a případné udržování po celou dobu přechodné úpravy provozu a dále včasné odstranění je spol. OHLA ŽS, a.s., Tuřanka 1554/115b, 627 00 Brno, IČ: 46342796, příp. tuto realizaci zajistí odborně způsobilou osobou pro tuto činnost.

MMB v dané věci postupoval podle ustanovení § 77 zákona o silničním provozu ve spojení s ustanoveními § 171 - § 174 zákona č. 500/2004 Sb., správní řád, ve znění pozdějších předpisů, a dalších ve věci se týkajících předpisů.

Opatření obecné povahy nabývá podle § 77 odst. 5 zákona č. 361/2000 Sb. o silničním provozu, účinnosti pátým dnem po vyvěšení veřejné vyhlášky na úřední desce.

Poučení

Proti opatření obecné povahy podle § 173 odst. 2 zákona č. 500/2004 Sb., správní řád, ve znění pozdějších předpisů, nelze podat opravný prostředek.

„otisk úředního razítka"

Mgr. Jan Urválek
referent oddělení přechodné úpravy provozu
na pozemních komunikacích

Č.j.: MMB/0606345/2026/URV
Sp. zn.: 5400/OD/MMB/0521057/2026/2

POČET LISTŮ: 04
POČET PŘÍLOH: 01

V souladu s ustanovením § 173 správního řádu doručuje Magistrát města Brna, Odbor dopravy, toto opatření obecné povahy dotčeným osobám veřejnou vyhláškou. Doručení veřejnou vyhláškou bude provedeno v souladu s ustanovením § 25 správního řádu tak, že se písemnost vyvěsí na úřední desce Magistrátu města Brna a na úřední desce Úřadu městské části města Brna, Brno-jih, a současně bude zveřejněna způsobem umožňujícím dálkový přístup. Patnáctým dnem po vyvěšení se písemnost považuje za doručenou byla-li v této lhůtě splněna i povinnost zveřejnění způsobem umožňujícím dálkový přístup.

OBDRŽÍ:

- **Úřad městské části Brno, Brno-jih** (se žádostí o vyvěšení na úřední desku a umožnění dálkového přístupu po dobu nejméně 15 dnů), DS
- OHLA ŽS, a.s., Tuřanka 1554/115b, 627 00 Brno, IČ: 46342796, DS

NA VĚDOMÍ:

- GEFAB CS, spol. s r.o., Švédská 5, 620 00 Brno, IČ: 41602901, DS
- Brněnské komunikace a.s., Renneská třída 787/1a, 639 00 Brno, IČ: 60733098, DS
- Správa a údržba silnic Jihomoravského kraje, příspěvková organizace kraje, Žerotínovo nám. 449, 602 00 Brno, IČ: 70932581
- Policie České republiky, Městské ředitelství policie Brno, Dopravní inspektorát, pracoviště dopravního inženýrství, Renčova 38, 621 00 Brno, IČ: 75151499, DS (jydai6g)
- pro spis



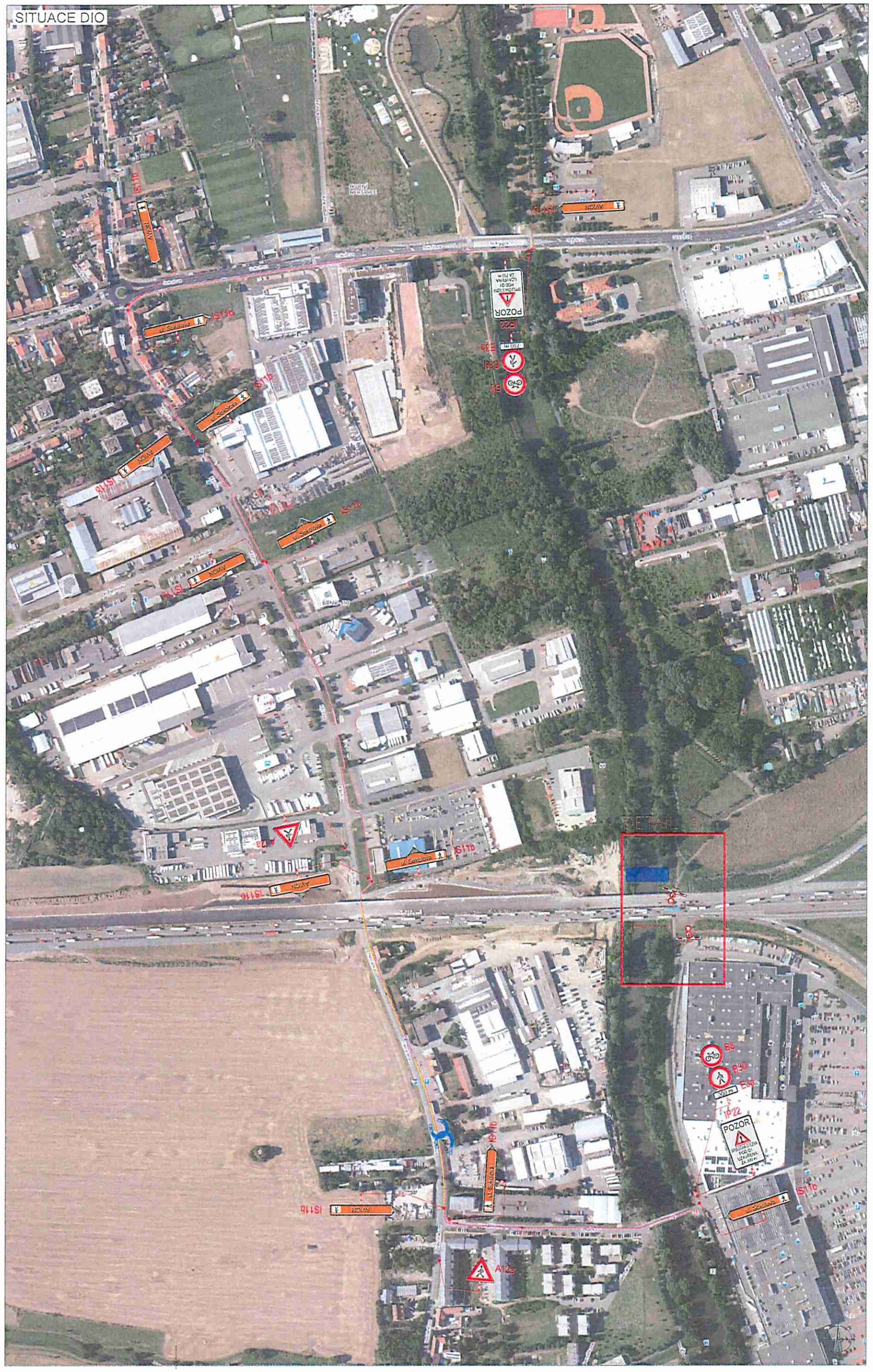

PLATNOST DOKUMENTACE

MMB/0606345/2026 OD/MMB/0521057/2026/4 V .... dne	V .... dne	V .... dne ....

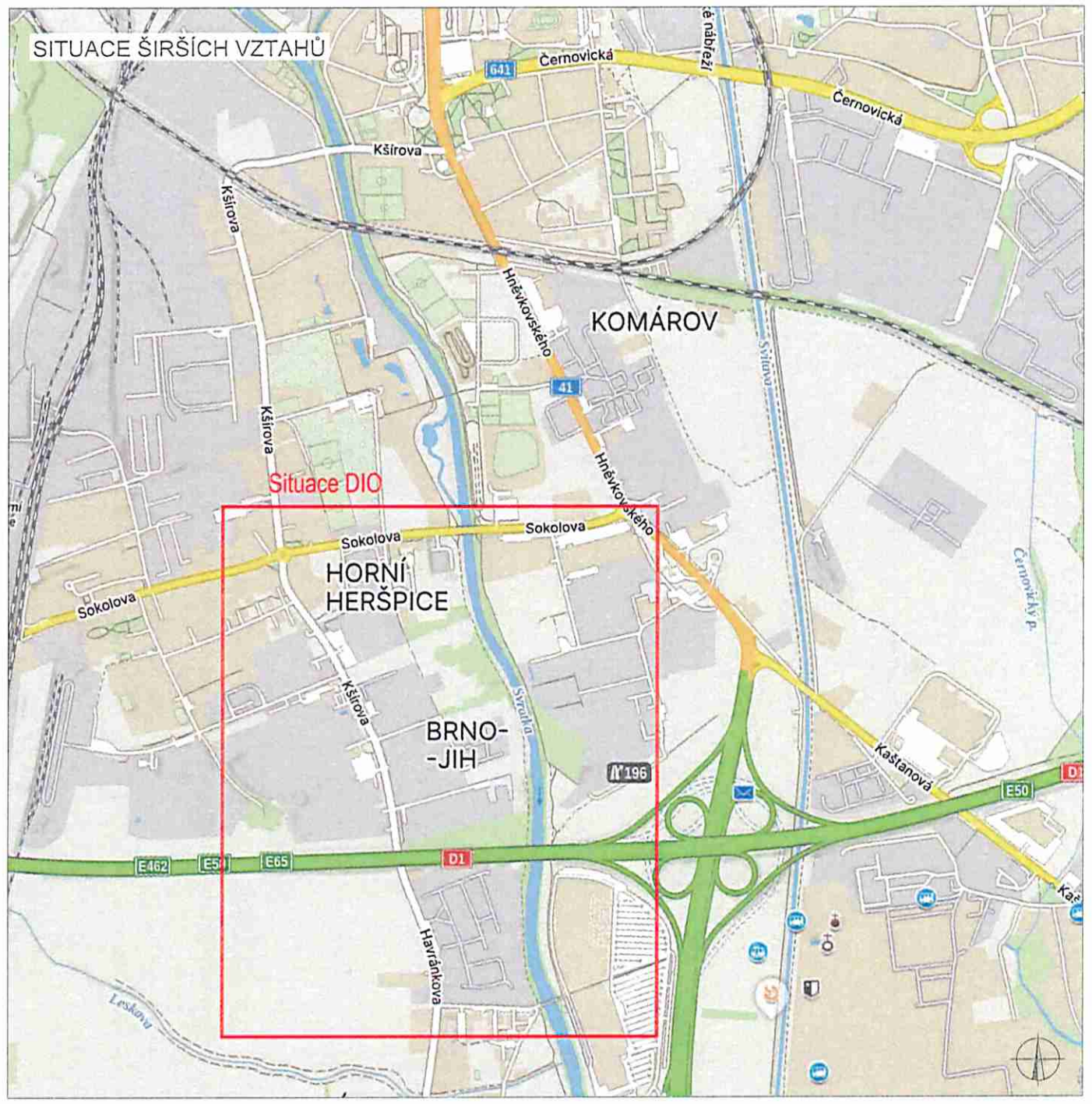

LEGENDA

TRVALÉ SVISLÉ DOPRAVNÍ ZNAČENÍ	NÁHRADNÍ TRASA PRO CHODCE Šířka: min. 1,5 m
DOČASNĚ ZNEPLATNĚNÉ TRVALÉ DOPRAVNÍ ZNAČENÍ	BETONOVÉ VODÍCÍ STĚNY S REFLEXNÍMI PRVKY (CITY BLOC) VČETNĚ NÁBĚHOVÝCH DÍLŮ
P6 NAVRŽENÉ PŘECHODNÉ DOPRAVNÍ ZNAČENÍ	PROVIZORNÍ MOST STAVBY

INSTALACE PŘECHODNÉHO DOPRAVNÍHO ZNAČENÍ BUDE PROVEDENO DLE PRAVIDEL TP 65 A TP 66 A TP 133

ZODPOVĚDNÝ PROJEKTANT:	Richard Peška	
VYPRACOVAL:	Nikolas Mikyska	
KONTROLOVAL:	Richard Peška	

NÁZEV STAVBY: D1 MUK Brno jih - Uzavření cyklostezky Svratka Brno, Jihomoravský kraj	ČÍSLO ZAKÁZKY:	
	DATUM:	11/2026
	FORMÁT:	
OBSAH: Situace dopravně-inženýrských opatření	MĚŘÍTKO:	
	ÚČEL:	RDS

GEFAB

GEFAB CS spol. s r.o.
Švédská 324/5, 620 00 Brno
www.gefab.cz

ČÍSLO PŘÍLOHY:	SOUPRAVA:
02	