

Úřad městské části města Brna  
Brno - jih  
Mariánské nám. 13, 617 00 Brno

DOŠLO  
28-04-2026  
05260 DL

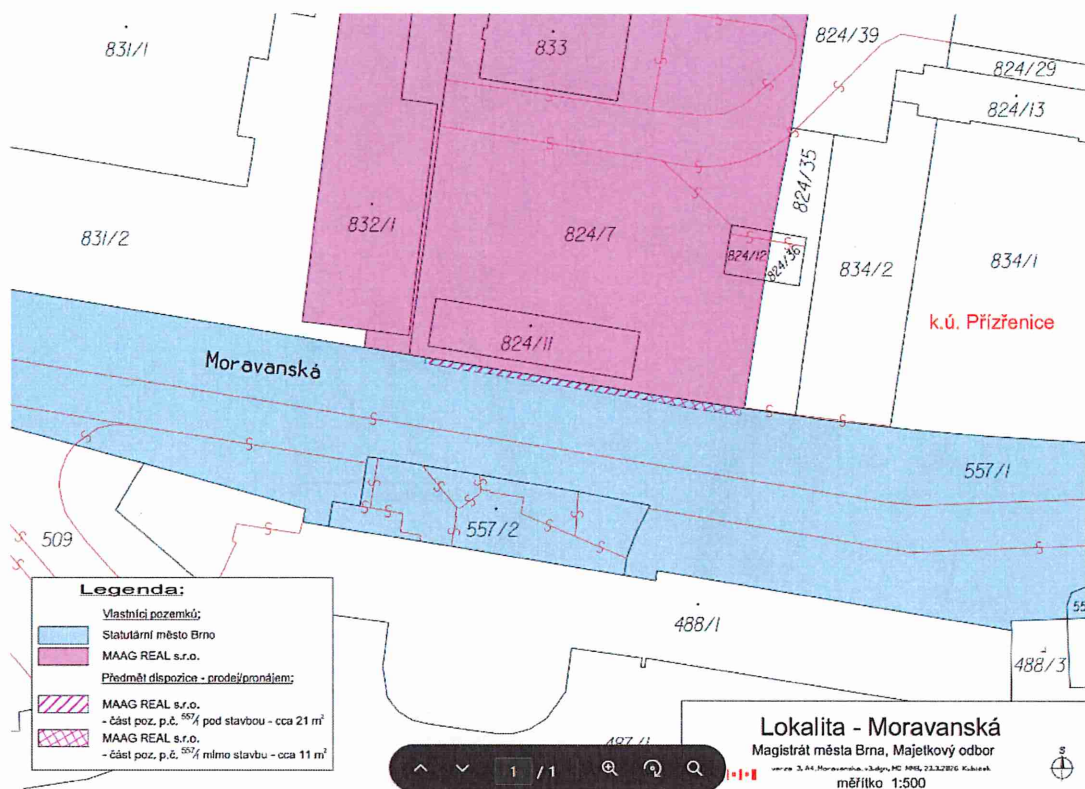
Č. j.:  
Příloha:

**STATUTÁRNÍ MĚSTO BRNO**  
Majetkový odbor MMB

**Záměr obce prodat, směnit, darovat, pronajmout, propachtovat nebo vypůjčit hmotnou nemovitou věc nebo právo stavby anebo je přenechat jako výprosu a záměr obce smluvně zřídit právo stavby k pozemku ve vlastnictví obce**

V souladu s ustanovením § 39, odstavec 1, z.č. 128/2000 Sb., o obcích, v platném znění zveřejňujeme po dobu 15 dnů záměry statutárního města Brna

1. pronájem části pozemku p. č. 557/1 ostatní plocha, silnice, o výměře 32 m<sup>2</sup> v k. ú. Přízřenice

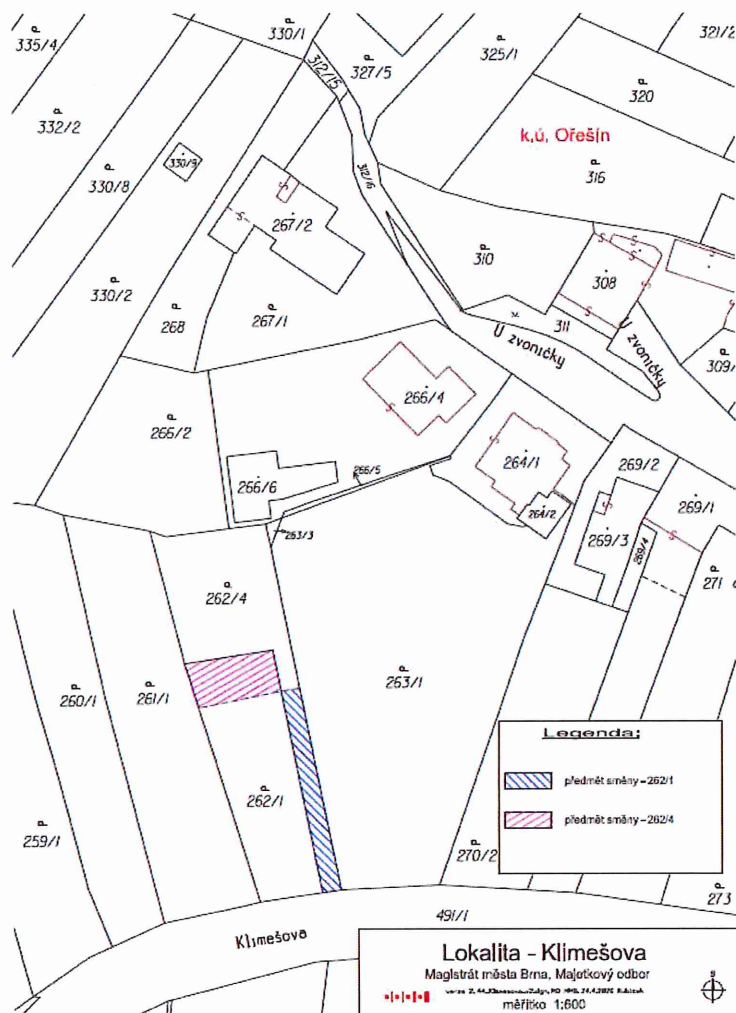


(informace o uvedeném záměru a dalším postupu i mapové podklady k nahlédnutí Vám poskytne Mgr. Lenka Červinková, Majetkový odbor Magistrátu města Brna, Malinovského nám. 3, 601 67 Brno, dv. 208, tel. 542173192, [cervinkova.lenka@brno.cz](mailto:cervinkova.lenka@brno.cz))

2. směna části pozemku p.č. 262/1, zahrada, o výměře 99 m<sup>2</sup> v k.ú. Ořešín  
ve vlastnictví statutárního města Brna

za

- část pozemku p.č. 262/4, zahrada, o výměře 99 m<sup>2</sup> v k.ú. Ořešín



(informace o uvedeném záměru a dalším postupu i mapové podklady k nahlédnutí Vám poskytne Mgr. Ladislav Koutný, Majetkový odbor Magistrátu města Brna, Malinovského nám. 3, 601 67 Brno, dv. 216, tel. 542173048, [koutny.ladislav@brno.cz](mailto:koutny.ladislav@brno.cz))

3. směna:

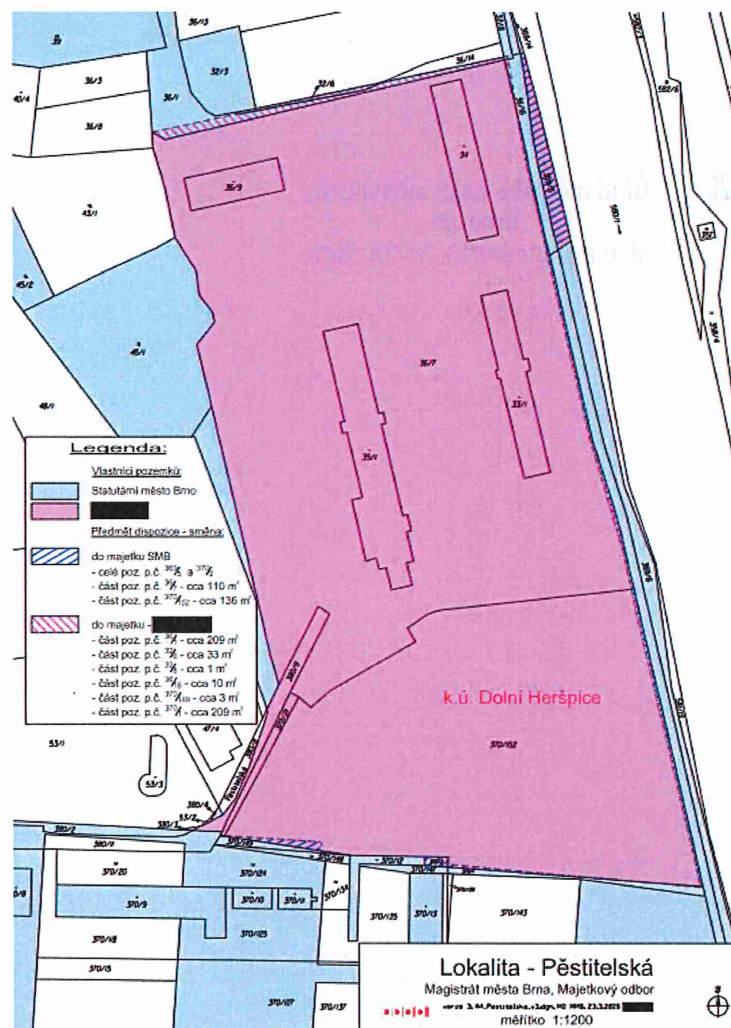
- části pozemku p. č. 36/1, ostatní plocha, manipulační plocha, o výměře 209 m<sup>2</sup>
- části pozemku p. č. 32/6, ostatní plocha, jiná plocha, o výměře 33 m<sup>2</sup>
- části pozemku p. č. 32/8, ostatní plocha, ostatní komunikace, o výměře 1 m<sup>2</sup>
- části pozemku p. č. 36/16, ostatní plocha, ostatní komunikace, o výměře 10 m<sup>2</sup>
- části pozemku p. č. 370/149, orná půda, o výměře 3 m<sup>2</sup>
- části pozemku p. č. 370/1, orná půda, o výměře 4 m<sup>2</sup>

vše v k. ú. Dolní Heršpice, ve vlastnictví statutárního města Brna,  
za

pozemek p. č. 369/5, trvalý travní porost, o výměře 231 m<sup>2</sup>

- části pozemku p. č. 36/7, ostatní plocha, jiná plocha, o výměře 79 m<sup>2</sup> a 31 m<sup>2</sup>
- části pozemku p. č. 370/152, orná půda, o výměře 27 m<sup>2</sup>, 35 m<sup>2</sup>, 49 m<sup>2</sup> a 25 m<sup>2</sup>
- pozemek p. č. 370/2, ostatní plocha, jiná plocha, o výměře 22 m<sup>2</sup>

vše v k. ú. Dolní Heršpice



(informace o uvedeném záměru a dalším postupu i mapové podklady k nahlédnutí Vám poskytne Mgr. Veronika Halouzková, Majetkový odbor Magistrátu města Brna, Malinovského nám. 3, 601 67 Brno, dv. 258, tel. 542173158, [halouzkova.veronika@brno.cz](mailto:halouzkova.veronika@brno.cz))

Vyjádření a případné dotazy zasílejte na adresu pracovníka uvedeného pod příslušným bodem

Mgr. Nikol Wagnerová  
vedoucí MO MMB

Dokument je podepsán elektronickým podpisem	
Podepisující:	<b>Mgr. Nikol Wagnerová</b>
Organizace:	Statutární město Brno, Magistr
Sériové č. cert.:	24064088
Vydavatel cert.:	PostSignum Qualified CA 4
Datum a čas:	28.04.2026 07:09:42
Důvod:	
Místo:	

Vyvěšeno dne: 29 -04- 2026

Úřad městské části města Brna  
Brno-jih

Sejmuto dne:

Mariánské nám.13, 617 00 Brno

